

건물높이DB 다운로드 서비스 (접속)

1. 서비스 접속

국토정보플랫폼 접속 (<https://map.ngii.go.kr/mn/mainPage.do>)

메뉴위치 : 공간정보 > 건물높이공간정보

 국토정보플랫폼

국토정보맵

공간정보


자료실

지원서비스

검색어를 입력해주세요.

Q

통합지도검색	지도정보	지도자료	업무지원
국토통계지도	위성기준점	근대측량자료	오픈API
북한지도	국가수직기준연계	대한민국 국가지도집	민원서비스
역사지도	독도공간정보	지리지 및 지명유래집	공간정보융합활용
정밀도로지도	국지공간정보	국토모니터링 보고서	기관사용자 신청
사용자참여지도	국토변화정보	지명사전	기준점 정보공유
	바로e맵		검색제한 항공사진
	역사지도정보		긴급공간정보
	국토위성정보		
	건물높이공간정보		



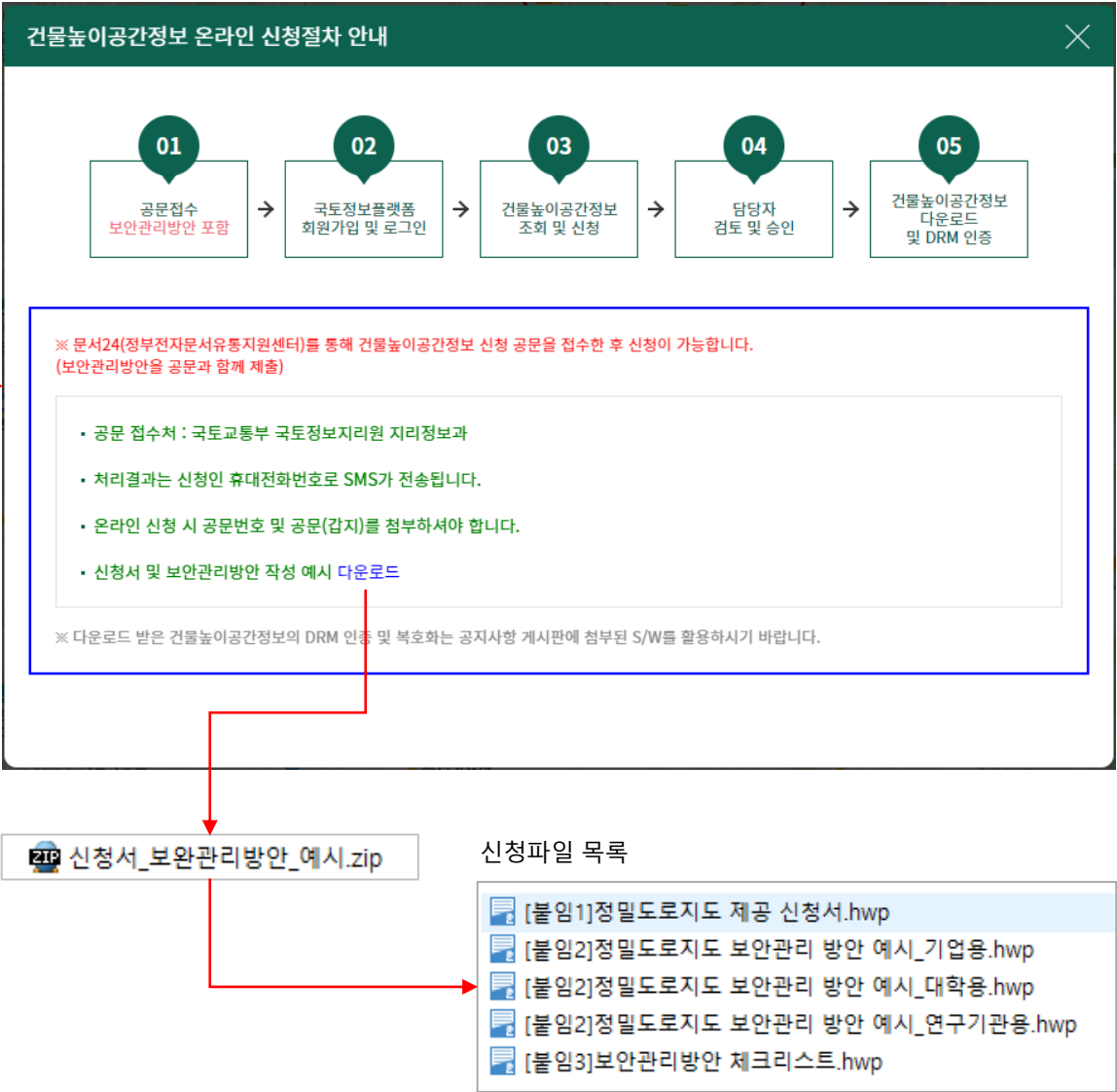
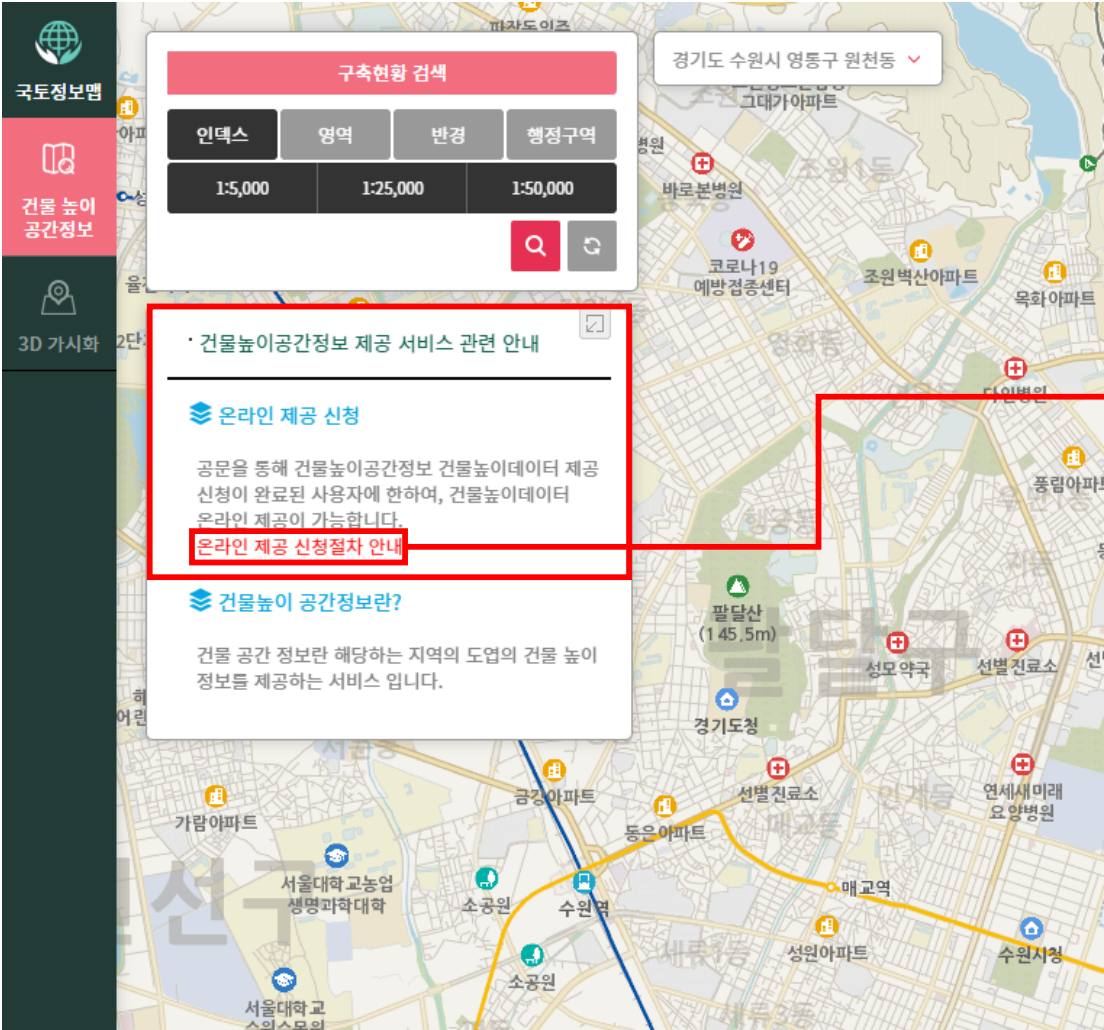
“강원도 영월 선들 사진”

Photograph By 홍승렬 님(국토지리정보원 국토조사과)

건물높이DB 다운로드 서비스 (안내)

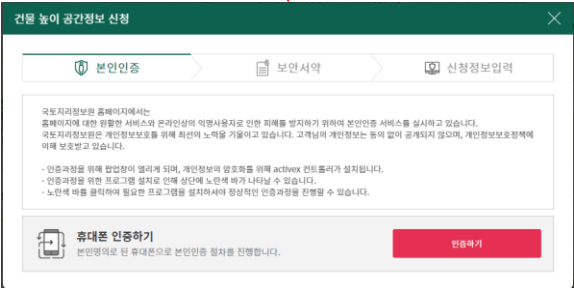
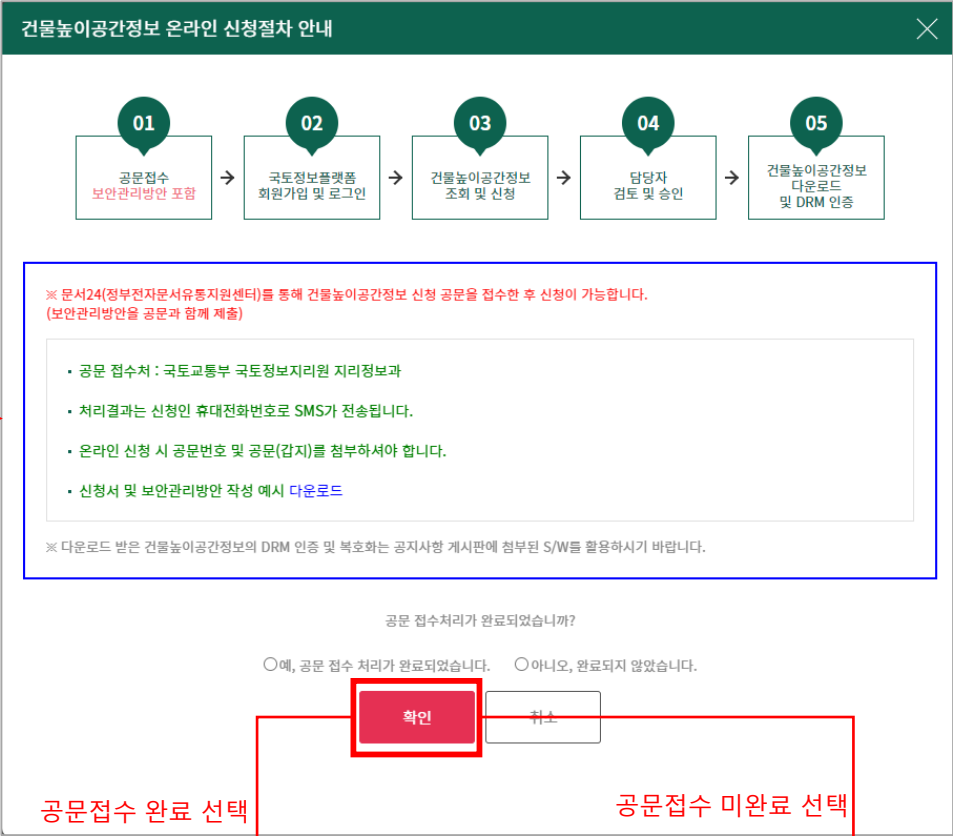
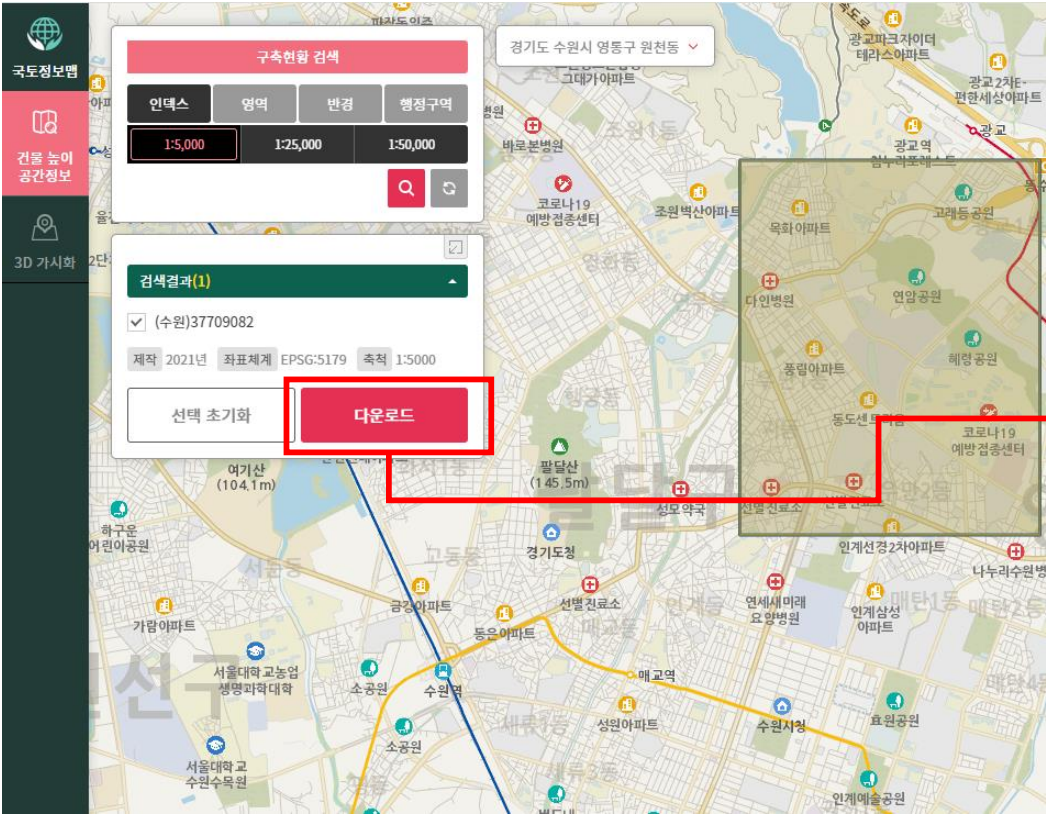
2. 건물높이공간정보 제공서비스 안내 및 팝업화면

온라인신청절차안내 팝업



3. 건물높이공간정보 다운로드 신청 시 신청절차 팝업화면

온라인신청절차안내 확인 팝업



map.ngii.go.kr 내용:
공문접수완료 후 신청해주시기 바랍니다.

확인

4. 점군데이터 및 건물높이공간정보 DRM 복호화 S/W 사용방법 안내

신청절차 하단에 DRM 인증 및 복호화 방법안내

건물높이공간정보 온라인 신청절차 안내

01

공문접수
보안관리방안 포함

→

02

국토정보플랫폼
회원가입 및 로그인

→

03

건물높이공간정보
조회 및 신청

→

04

담당자
검토 및 승인

→

05

건물높이공간정보
다운로드
및 DRM 인증

※ 문서24(정부전자문서유통지원센터)를 통해 건물높이공간정보 신청 공문을 접수한 후 신청이 가능합니다.
(보안관리방안을 공문과 함께 제출)

• 공문 접수처 : 국토교통부 국토정보지리원 지리정보과

• 처리결과는 신청인 휴대전화번호로 SMS가 전송됩니다.

• 온라인 신청 시 공문번호 및 공문(갑지)를 첨부하여야 합니다.

• 신청서 및 보안관리방안 작성 예시 [다운로드](#)

※ 다운로드 받은 건물높이공간정보의 DRM 인증 및 복호화는 공지사항 게시판에 첨부된 S/W를 활용하시기 바랍니다.

국토정보플랫폼 > 공지사항 접속

공지사항

☰ > [지원서비스](#) > [민원서비스](#) > [공지사항](#)

총 98건의 글이 있습니다. (1/10 페이지)

선택

제목+내용

번호	서비스 구분	제목	담당부서	등록일자	첨부파일	조회수
1	공지	점군데이터 및 건물높이공간정보 DRM 복호화 S/W	국토조사과	2022.05.26		60

국토정보맵 공간정보 자료실 지원서비스

검색어를 입력해주세요.

공지사항

☰ > [지원서비스](#) > [민원서비스](#) > [공지사항](#)

담당부서	국토조사과	담당자	국토정보
이메일		전화번호	
구분	공지	등록일자	2022.05.26
제목	점군데이터 및 건물높이공간정보 DRM 복호화 S/W		
첨부파일	국토지리정보원_DRM_Client_1.01.0001_수정버전_clean.zip 202,442,326 byte		

국토정보플랫폼의 점군데이터 및 건물높이공간정보 다운로드 파일 사용을 위한 DRM복호화 S/W 사용안내입니다.

[DRM S/W사용 안내]
1.공문 접수와 국토정보플랫폼에서 다운로드를 신청한 후 승인 완료된 사용자만 로그인이 가능합니다.
2.DRM 복호화는 승인 완료 후 다음날부터 사용이 가능합니다.
3.DRM 복호화 S/W 다운로드 후 설치가 완료되면 국토정보플랫폼의 ID로 로그인(패스워드:NGI)하고 비밀번호를 변경하여야 합니다.
4.DRM 복호화시에는 복호화하는 PC의 네트워크 연결을 해제하고 로그오프 후 다시 로그인하여야 복호화가 가능합니다.

이전글	이전 글이 없습니다.
다음글	국토위성영상 검색방법

목록