












기준점 조서(GCP)

종류	평면. 표고기준점	측량명	검정장측량
경로	덕지리 65-13, 육미관 주차장내 주차경계선	작업자	공간정보품질관리원
36701TL01		지상기준점성과	
관측일	2020년 8월 10일	원점	중부
도엽명	평택064	X(North)	470652.770m
도(특시)	충청남도	Y(East)	207470.046m
군(시)	아산시	정표고	34.173m
면(동)	음봉면	타원체고	58.244m
<항공사진 원경>		<항공사진 근경>	
			
<지상사진 원경>		<GCP Patch>	
			





기준점 조서(GCP)

종류	평면. 표고기준점	측량명	검정장측량
경로	산동리 494-2, 대륙정공앞 진입로 안전지대	작업자	공간정보품질관리원
36701TL02		지상기준점성과	
관측일	2020년 8월 10일	원점	중부
도엽명	평택064	X(North)	470621.655m
도(특시)	충청남도	Y(East)	208480.732m
군(시)	아산시	정표고	46.904m
면(동)	음봉면	타원체고	70.990m
<항공사진 원경>		<항공사진 근경>	
			
<지상사진 원경>		<GCP Patch>	
			

기준점 조서(GCP)

종류	평면. 표고기준점	측량명	검정장측량
경로	387-19, K테크놀로지 진입로 입구 횡단보도	작업자	공간정보품질관리원
36701TL03		지상기준점성과	
관측일	2020년 8월 10일	원점	중부
도엽명	평택065	X(North)	470888.499m
도(특시)	충청남도	Y(East)	209436.401m
군(시)	천안시	정표고	74.788m
면(동)	차암동	타원체고	98.899m
<항공사진 원경>		<항공사진 근경>	
			
<지상사진 원경>		<GCP Patch>	
			

기준점 조서(GCP)

종류	평면. 표고기준점	측량명	검정장측량
경로	1141, 횡단보도	작업자	공간정보품질관리원
36701TL04		지상기준점성과	
관측일	2020년 8월 10일	원점	중부
도엽명	평택065	X(North)	470675.989m
도(특시)	충청남도	Y(East)	210648.236m
군(시)	천안시	정표고	64.065m
면(동)	백석동	타원체고	88.224m
<항공사진 원경>		<항공사진 근경>	
			
<지상사진 원경>		<GCP Patch>	
			

기준점 조서(GCP)

종류	평면. 표고기준점	측량명	검정장측량
경로	2008, 횡단보도	작업자	공간정보품질관리원
36701TL05		지상기준점성과	
관측일	2020년 8월 10일	원점	중부
도엽명	평택066	X(North)	470615.711m
도(특시)	충청남도	Y(East)	211369.338m
군(시)	천안시	정표고	64.039m
면(동)	두정동	타원체고	88.230m
<항공사진 원경>		<항공사진 근경>	
			
<지상사진 원경>		<GCP Patch>	
			


기준점 조서(GCP)

종류	평면, 표고기준점	측량명	검정장측량
경로	1810, 중앙 안전지대 첫번째 모서리	작업자	공간정보품질관리원
36701TL06		지상기준점성과	
관측일	2020년 8월 10일	원점	중부
도엽명	평택066	X(North)	470557.679m
도(특시)	충청남도	Y(East)	212532.367m
군(시)	천안시	정표고	58.474m
면(동)	두정동	타원체고	82.691m
<항공사진 원경>		<항공사진 근경>	
			
<지상사진 원경>		<GCP Patch>	
			

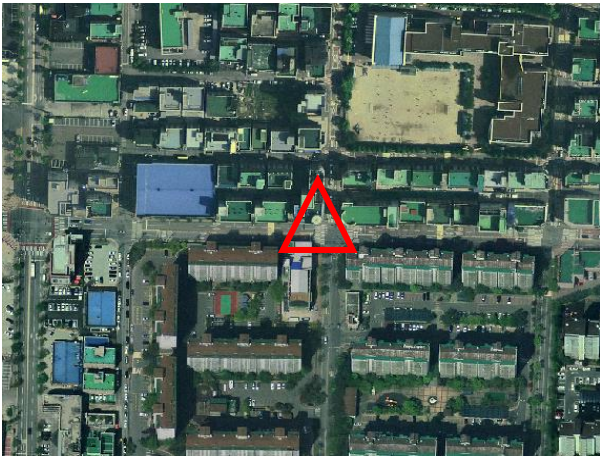



기준점 조서(GCP)

종류	평면. 표고기준점	측량명	검정장측량
경로	산동리 459-7, 음봉하나로마트 주차선 모서리	작업자	공간정보품질관리원
36701TL07		지상기준점성과	
관측일	2020년 8월 10일	원점	중부
도엽명	평택064	X(North)	470134.419m
도(특시)	충청남도	Y(East)	208319.020m
군(시)	아산시	정표고	35.439m
면(동)	음봉면	타원체고	59.534m
<항공사진 원경>		<항공사진 근경>	
			
<지상사진 원경>		<GCP Patch>	
			

기준점 조서(GCP)

종류	평면. 표고기준점	측량명	검정장측량
경로	555-58, 중앙차선과 정지선 만나는 지점	작업자	공간정보품질관리원
36701TL08		지상기준점성과	
관측일	2020년 8월 10일	원점	중부
도엽명	평택065	X(North)	470078.926m
도(특시)	충청남도	Y(East)	209978.395m
군(시)	천안시	정표고	56.698m
면(동)	백석동	타원체고	80.847m
<항공사진 원경>		<항공사진 근경>	
			
<지상사진 원경>		<GCP Patch>	
			

기준점 조서(GCP)

종류	평면. 표고기준점	측량명	검정장측량
경로	1775, 세븐일레븐 편의점 앞 횡단보도	작업자	공간정보품질관리원
36701TL09		지상기준점성과	
관측일	2020년 8월 10일	원점	중부
도엽명	평택066	X(North)	470212.048m
도(특시)	충청남도	Y(East)	211540.103m
군(시)	천안시	정표고	64.313m
면(동)	두정동	타원체고	88.496m
<항공사진 원경>		<항공사진 근경>	
			
<지상사진 원경>		<GCP Patch>	
			

기준점 조서(GCP)

종류	평면. 표고기준점	측량명	검정장측량
경로	동산리 605-3, 교량 끝 모서리	작업자	공간정보품질관리원
36701TL10		지상기준점성과	
관측일	2020년 8월 10일	원점	중부
도엽명	평택064	X(North)	469731.403m
도(특시)	충청남도	Y(East)	207185.891m
군(시)	아산시	정표고	28.389m
면(동)	탕정면	타원체고	52.422m
<항공사진 원경>		<항공사진 근경>	
			
<지상사진 원경>		<GCP Patch>	
			


기준점 조서(GCP)

종류	평면. 표고기준점	측량명	검정장측량
경로	동산리 1-11, 중앙차선과 정지선 만나는 지점	작업자	공간정보품질관리원
36701TL11		지상기준점성과	
관측일	2020년 8월 10일	원점	중부
도엽명	평택074	X(North)	469717.596m
도(특시)	충청남도	Y(East)	208926.012m
군(시)	아산시	정표고	56.747m
면(동)	탕정면	타원체고	80.868m
<항공사진 원경>		<항공사진 근경>	
			
<지상사진 원경>		<GCP Patch>	
			

기준점 조서(GCP)

종류	평면. 표고기준점	측량명	검정장측량
경로	1210, 중앙 안전지대	작업자	공간정보품질관리원
36701TL12		지상기준점성과	
관측일	2020년 8월 10일	원점	중부
도엽명	평택075	X(North)	469549.601m
도(특시)	충청남도	Y(East)	209948.699m
군(시)	천안시	정표고	45.719m
면(동)	백석동	타원체고	69.937m
<항공사진 원경>		<항공사진 근경>	
			
<지상사진 원경>		<GCP Patch>	
			

기준점 조서(GCP)

종류	평면. 표고기준점	측량명	검정장측량
경로	1183, 행나무집 앞 과속방지턱 끝 모서리	작업자	공간정보품질관리원
36701TL13		지상기준점성과	
관측일	2020년 8월 10일	원점	중부
도엽명	평택075	X(North)	469528.389m
도(특시)	충청남도	Y(East)	210871.034m
군(시)	천안시	정표고	56.006m
면(동)	백석동	타원체고	80.179m
<항공사진 원경>		<항공사진 근경>	
			
<지상사진 원경>		<GCP Patch>	
			

기준점 조서(GCP)

종류	평면. 표고기준점	측량명	검정장측량
경로	1778, 중앙 안전지대 왼쪽 첫번째 가장자리	작업자	공간정보품질관리원
36701TL14		지상기준점성과	
관측일	2020년 8월 10일	원점	중부
도엽명	평택076	X(North)	469598.150m
도(특시)	충청남도	Y(East)	211429.105m
군(시)	천안시	정표고	57.183m
면(동)	두정동	타원체고	81.388m
<항공사진 원경>		<항공사진 근경>	
			
<지상사진 원경>		<GCP Patch>	
			

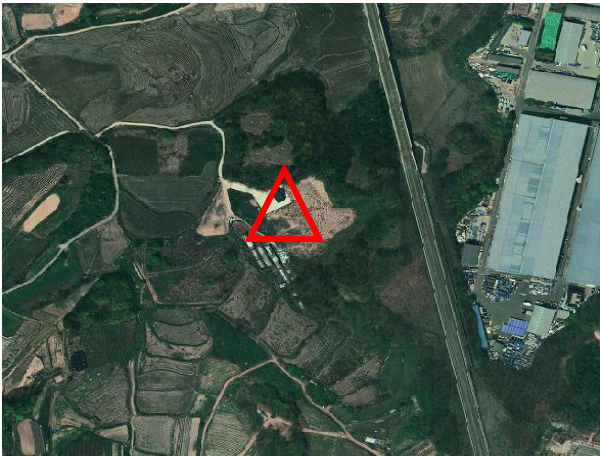



기준점 조서(GCP)

종류	평면. 표고기준점	측량명	검정장측량
경로	1549, 마운티아 삼각안전지대 내 경찰맨홀 모서리	작업자	공간정보품질관리원
36701TL15		지상기준점성과	
관측일	2020년 8월 10일	원점	중부
도엽명	평택066	X(North)	469691.300m
도(특시)	충청남도	Y(East)	212564.928m
군(시)	천안시	정표고	48.195m
면(동)	성정동	타원체고	72.425m
<항공사진 원경>		<항공사진 근경>	
			
<지상사진 원경>		<GCP Patch>	
			

기준점 조서(GCP)

종류	평면. 표고기준점	측량명	검정장측량
경로	동산리 600-2, 농로진입로 좌측 모서리	작업자	공간정보품질관리원
36701TL16		지상기준점성과	
관측일	2020년 8월 10일	원점	중부
도엽명	평택074	X(North)	468887.826m
도(특시)	충청남도	Y(East)	207236.871m
군(시)	아산시	정표고	24.413m
면(동)	탕정면	타원체고	48.479m
<항공사진 원경>		<항공사진 근경>	
			
<지상사진 원경>		<GCP Patch>	
			

기준점 조서(GCP)

종류	평면. 표고기준점	측량명	검정장측량
경로	동산리 30-22, 빗물받이 끝 모서리	작업자	공간정보품질관리원
36701TL17		지상기준점성과	
관측일	2020년 8월 10일	원점	중부
도엽명	평택074	X(North)	469064.993m
도(특시)	충청남도	Y(East)	208562.078m
군(시)	아산시	정표고	45.404m
면(동)	탕정면	타원체고	69.521m
<항공사진 원경>		<항공사진 근경>	
			
<지상사진 원경>		<GCP Patch>	
			

기준점 조서(GCP)

종류	평면. 표고기준점	측량명	검정장측량
경로	1499, 능수버들공원내 농구장옆 사각맨홀 모서리	작업자	공간정보품질관리원
36701TL18		지상기준점성과	
관측일	2020년 8월 10일	원점	중부
도엽명	평택075	X(North)	468987.397m
도(특시)	충청남도	Y(East)	209511.298m
군(시)	천안시	정표고	46.642m
면(동)	불당동	타원체고	70.794m
<항공사진 원경>		<항공사진 근경>	
			
<지상사진 원경>		<GCP Patch>	
			

기준점 조서(GCP)

종류	평면. 표고기준점	측량명	검정장측량
경로	918, 버스정류장 노면표시 옆 흰색 차선	작업자	공간정보품질관리원
36701TL19		지상기준점성과	
관측일	2020년 8월 10일	원점	중부
도엽명	평택075	X(North)	469038.404m
도(특시)	충청남도	Y(East)	210469.180m
군(시)	천안시	정표고	49.868m
면(동)	백석동	타원체고	74.069m
<항공사진 원경>		<항공사진 근경>	
			
<지상사진 원경>		<GCP Patch>	
			





기준점 조서(GCP)

종류	평면. 표고기준점	측량명	검정장측량
경로	205-11, 드림낙시 앞 횡단보도	작업자	공간정보품질관리원
36701TL20		지상기준점성과	
관측일	2020년 8월 10일	원점	중부
도엽명	평택076	X(North)	469069.162m
도(특시)	충청남도	Y(East)	211434.429m
군(시)	천안시	정표고	71.723m
면(동)	백석동	타원체고	95.944m
<항공사진 원경>		<항공사진 근경>	
			
<지상사진 원경>		<GCP Patch>	
			





기준점 조서(GCP)

종류	평면. 표고기준점	측량명	검정장측량
경로	752, SM코퍼레이션 앞 횡단보도 끝 모서리	작업자	공간정보품질관리원
36701TL21		지상기준점성과	
관측일	2020년 8월 10일	원점	중부
도엽명	평택076	X(North)	468902.509m
도(특시)	충청남도	Y(East)	212818.484m
군(시)	천안시	정표고	41.009m
면(동)	성정동	타원체고	65.301m
<항공사진 원경>		<항공사진 근경>	
			
<지상사진 원경>		<GCP Patch>	
			

기준점 조서(GCP)

종류	평면. 표고기준점	측량명	검정장측량
경로	호산리 271-9, 속도제한 규제표시 옆 양보 노면표시 끝	작업자	공간정보품질관리원
36701TL22		지상기준점성과	
관측일	2020년 8월 10일	원점	중부
도엽명	평택074	X(North)	468193.419m
도(특시)	충청남도	Y(East)	207246.571m
군(시)	아산시	정표고	27.727m
면(동)	탕정면	타원체고	51.811m
<항공사진 원경>		<항공사진 근경>	
			
<지상사진 원경>		<GCP Patch>	
			



기준점 조서(GCP)

종류	평면. 표고기준점	측량명	검정장측량
경로	아산시 탕정면 매곡리 19-2	작업자	공간정보품질관리원
36701TL023		지상기준점성과	
관측일	2022년 10월 4일	원점	중부
도엽명	평택074	X(North)	468125.304m
도(특시)	충청남도	Y(East)	208676.588m
군(시)	아산시	정표고	58.683m
면(동)	탕정면	타원체고	82.802m
<항공사진 원경>		<항공사진 근경>	
			
<지상사진 원경>		<GCP Patch>	
			





기준점 조서(GCP)

종류	평면. 표고기준점	측량명	검정장측량
경로	679, 횡단보도앞 점자블럭 모서리	작업자	공간정보품질관리원
36701TL24		지상기준점성과	
관측일	2020년 8월 10일	원점	중부
도엽명	평택075	X(North)	468200.456m
도(특시)	충청남도	Y(East)	209728.857m
군(시)	천안시	정표고	34.587m
면(동)	불당동	타원체고	58.777m
<항공사진 원경>		<항공사진 근경>	
			
<지상사진 원경>		<GCP Patch>	
			

기준점 조서(GCP)

종류	평면, 표고기준점	측량명	검정장측량
경로	2110, 횡단보도	작업자	공간정보품질관리원
36701TL25		지상기준점성과	
관측일	2020년 8월 10일	원점	중부
도엽명	평택075	X(North)	468170.923m
도(특시)	충청남도	Y(East)	210923.030m
군(시)	천안시	정표고	29.405m
면(동)	쌍용동	타원체고	98.452m
<항공사진 원경>		<항공사진 근경>	
			
<지상사진 원경>		<GCP Patch>	
			

기준점 조서(GCP)

종류	평면. 표고기준점	측량명	검정장측량
경로	191-1 주차라인	작업자	공간정보품질관리원
36701TL26		지상기준점성과	
관측일	2020년 8월 10일	원점	중부
도엽명	평택076	X(North)	468376.650m
도(특시)	충청남도	Y(East)	211466.932m
군(시)	천안시	정표고	72.937m
면(동)	봉명동	타원체고	97.171m
<항공사진 원경>		<항공사진 근경>	
			
<지상사진 원경>		<GCP Patch>	
			

기준점 조서(GCP)

종류	평면. 표고기준점	측량명	검정장측량
경로	160-16, 도로 중앙 사각 맨홀 모서리	작업자	공간정보품질관리원
36701TL27		지상기준점성과	
관측일	2020년 8월 10일	원점	중부
도엽명	평택076	X(North)	468397.998m
도(특시)	충청남도	Y(East)	212897.936m
군(시)	천안시	정표고	35.422m
면(동)	성정동	타원체고	59.676m
<항공사진 원경>		<항공사진 근경>	
			
<지상사진 원경>		<GCP Patch>	
			

기준점 조서(GCP)

종류	평면. 표고기준점	측량명	검정장측량
경로	호산리 570-11, 빗물받이 끝 경계 모서리	작업자	공간정보품질관리원
36701TL28		지상기준점성과	
관측일	2020년 8월 10일	원점	중부
도엽명	평택074	X(North)	467528.158m
도(특시)	충청남도	Y(East)	207330.482m
군(시)	아산시	정표고	22.583m
면(동)	탕정면	타원체고	46.707m
<항공사진 원경>		<항공사진 근경>	
			
<지상사진 원경>		<GCP Patch>	
			

기준점 조서(GCP)

종류	평면. 표고기준점	측량명	검정장측량
경로	아산시 탕정면 매곡리 115-13	작업자	공간정보품질관리원
36701TL029		지상기준점성과	
관측일	2022년 10월 4일	원점	중부
도엽명	평택074	X(North)	467452.879m
도(특시)	충청남도	Y(East)	208447.184m
군(시)	아산시	정표고	61.526m
면(동)	탕정면	타원체고	85.647m
<항공사진 원경>		<항공사진 근경>	
			
<지상사진 원경>		<GCP Patch>	
			

기준점 조서(GCP)

종류	평면, 표고기준점	측량명	검정장측량
경로	1856, 횡단보도 앞 점자블럭	작업자	공간정보품질관리원
36701TL30		지상기준점성과	
관측일	2020년 8월 10일	원점	중부
도엽명	평택075	X(North)	467656.910m
도(특시)	충청남도	Y(East)	209535.248m
군(시)	천안시	정표고	32.849m
면(동)	불당동	타원체고	57.040m
<항공사진 원경>		<항공사진 근경>	
			
<지상사진 원경>		<GCP Patch>	
			

기준점 조서(GCP)

종류	평면. 표고기준점		측량명	검정장측량
경로	2034, 탄력봉 옆 안전지대		작업자	공간정보품질관리원
36701TL31			지상기준점성과	
관측일	2020년 8월 10일	원점	중부	
도엽명	평택075	X(North)	467580.169m	
도(특시)	충청남도	Y(East)	210586.899m	
군(시)	천안시	정표고	52.875m	
면(동)	쌍용동	타원체고	77.062m	
<항공사진 원경>			<항공사진 근경>	
				
<지상사진 원경>			<GCP Patch>	
				




기준점 조서(GCP)

종류	평면. 표고기준점	측량명	검정장측량
경로	286-12, 과속방지턱 끝 모서리	작업자	공간정보품질관리원
36701TL32		지상기준점성과	
관측일	2020년 8월 10일	원점	중부
도엽명	평택076	X(North)	467631.480m
도(특시)	충청남도	Y(East)	211423.798m
군(시)	천안시	정표고	59.162m
면(동)	쌍용동	타원체고	83.387m
<항공사진 원경>		<항공사진 근경>	
			
<지상사진 원경>		<GCP Patch>	
			

기준점 조서(GCP)

종류	평면. 표고기준점	측량명	검정장측량
경로	178, 인도와 자전거도로로 만나는 지점	작업자	공간정보품질관리원
36701TL33		지상기준점성과	
관측일	2020년 8월 10일	원점	중부
도엽명	평택076	X(North)	467591.710m
도(특시)	충청남도	Y(East)	212770.106m
군(시)	천안시	정표고	33.688m
면(동)	와촌동	타원체고	57.956m
<항공사진 원경>		<항공사진 근경>	
			
<지상사진 원경>		<GCP Patch>	
			

기준점 조서(GCP)

종류	평면. 표고기준점	측량명	검정장측량
경로	아산시 탕정면 매곡리 1026	작업자	공간정보품질관리원
36701TL034		지상기준점성과	
관측일	2022년 10월 4일	원점	중부
도엽명	평택074	X(North)	466935.464m
도(특시)	충청남도	Y(East)	207304.707m
군(시)	아산시	정표고	21.196m
면(동)	탕정면	타원체고	45.288m
<항공사진 원경>		<항공사진 근경>	
			
<지상사진 원경>		<GCP Patch>	
			


기준점 조서(GCP)

종류	평면. 표고기준점	측량명	검정장측량
경로	1447, 가장자리 양보 노면표시 끝	작업자	공간정보품질관리원
36701TL35		지상기준점성과	
관측일	2020년 8월 10일	원점	중부
도엽명	평택074	X(North)	466871.173m
도(특시)	충청남도	Y(East)	208797.584m
군(시)	천안시	정표고	46.047m
면(동)	불당동	타원체고	70.204m
<항공사진 원경>		<항공사진 근경>	
			
<지상사진 원경>		<GCP Patch>	
			

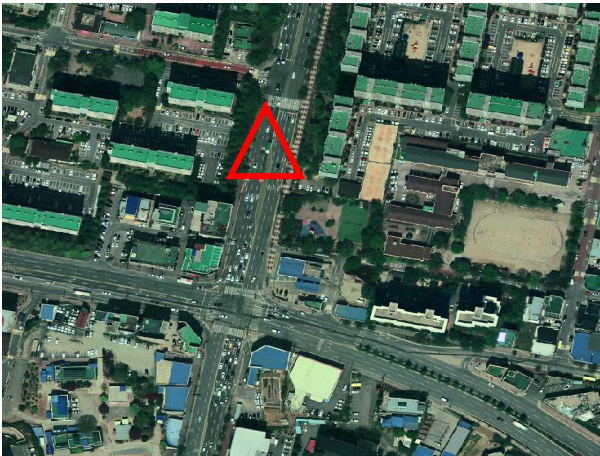


기준점 조서(GCP)

종류	평면. 표고기준점	측량명	검정장측량
경로	불당동 1446, 안전지대 안쪽 중앙	작업자	공간정보품질관리원
36701TL36		지상기준점성과	
관측일	2020년 8월 10일	원점	중부
도엽명	평택075	X(North)	467024.837m
도(특시)	충청남도	Y(East)	209704.766m
군(시)	천안시	정표고	31.575m
면(동)	불당동	타원체고	55.785m
<항공사진 원경>		<항공사진 근경>	
			
<지상사진 원경>		<GCP Patch>	
			


기준점 조서(GCP)

종류	평면. 표고기준점	측량명	검정장측량
경로	1367, 주차장 끝 모서리	작업자	공간정보품질관리원
36701TL37		지상기준점성과	
관측일	2020년 8월 10일	원점	중부
도엽명	평택075	X(North)	466896.725m
도(특시)	충청남도	Y(East)	210539.876m
군(시)	천안시	정표고	43.876m
면(동)	쌍용동	타원체고	68.088m
<항공사진 원경>		<항공사진 근경>	
			
<지상사진 원경>		<GCP Patch>	
			

기준점 조서(GCP)

종류	평면, 표고기준점	측량명	검정장측량
경로	1261, 중앙 안전지대	작업자	공간정보품질관리원
36701TL38		지상기준점성과	
관측일	2020년 8월 10일	원점	중부
도엽명	평택076	X(North)	466934.772m
도(특시)	충청남도	Y(East)	211318.927m
군(시)	천안시	정표고	47.385m
면(동)	쌍용동	타원체고	71.600m
<항공사진 원경>		<항공사진 근경>	
			
<지상사진 원경>		<GCP Patch>	
			

기준점 조서(GCP)

종류	평면. 표고기준점	측량명	검정장측량
경로	368-40, 명성기업사 주차장 옆 사각맨홀	작업자	공간정보품질관리원
36701TL39		지상기준점성과	
관측일	2020년 8월 10일	원점	중부
도엽명	평택076	X(North)	466965.986m
도(특시)	충청남도	Y(East)	212692.099m
군(시)	천안시	정표고	32.438m
면(동)	다가동	타원체고	56.718m
<항공사진 원경>		<항공사진 근경>	
			
<지상사진 원경>		<GCP Patch>	
			

기준점 조서(GCP)

종류	평면. 표고기준점	측량명	검정장측량
경로	장재리 1957, 횡단보도 예고 마름모 서쪽 바깥 모서리	작업자	공간정보품질관리원
36701TL40		지상기준점성과(재설)	
관측일	2021년 9월 14일	원점	중부
도엽명	평택084	X(North)	466106.721m
도(특시)	충청남도	Y(East)	208452.962m
군(시)	아산시	정표고	36.535m
면(동)	배방읍	타원체고	60.652m
<항공사진 원경>		<항공사진 근경>	
			
<지상사진 원경>		<GCP Patch>	
			

기준점 조서(GCP)

종류	평면. 표고기준점	측량명	검정장측량
경로	1899, 코너 모서리 점자블럭 끝	작업자	공간정보품질관리원
36701TL41		지상기준점성과	
관측일	2020년 8월 10일	원점	중부
도엽명	평택085	X(North)	466288.130m
도(특시)	충청남도	Y(East)	210224.708m
군(시)	천안시	정표고	42.955m
면(동)	쌍용동	타원체고	67.173m
<항공사진 원경>		<항공사진 근경>	
			
<지상사진 원경>		<GCP Patch>	
			

기준점 조서(GCP)

종류	평면. 표고기준점	측량명	검정장측량
경로	388-18, 모래 놀이터와 인도 경계	작업자	공간정보품질관리원
36701TL42		지상기준점성과	
관측일	2020년 8월 10일	원점	중부
도엽명	평택086	X(North)	466304.503m
도(특시)	충청남도	Y(East)	211695.591m
군(시)	천안시	정표고	46.131m
면(동)	쌍용동	타원체고	70.381m
<항공사진 원경>		<항공사진 근경>	
			
<지상사진 원경>		<GCP Patch>	
			

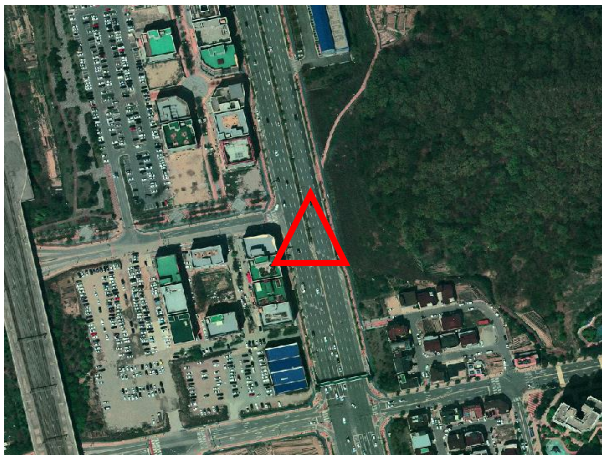



기준점 조서(GCP)

종류	평면. 표고기준점	측량명	검정장측량
경로	매곡리 524-2, 인도와 자전거 도로 교차지점	작업자	공간정보품질관리원
36701TL43		지상기준점성과(재설)	
관측일	2021년 9월 14일	원점	중부
도엽명	평택084	X(North)	465591.085m
도(특시)	충청남도	Y(East)	207422.951m
군(시)	아산시	정표고	19.971m
면(동)	탕정면	타원체고	44.053m
<항공사진 원경>		<항공사진 근경>	
			
<지상사진 원경>		<GCP Patch>	
			


기준점 조서(GCP)

종류	평면. 표고기준점	측량명	검정장측량
경로	장재리 1978, 정지선 끝	작업자	공간정보품질관리원
36701TL44		지상기준점성과	
관측일	2020년 8월 10일	원점	중부
도엽명	평택084	X(North)	465460.076m
도(특시)	충청남도	Y(East)	208659.106m
군(시)	아산시	정표고	32.770m
면(동)	배방읍	타원체고	56.923m
<항공사진 원경>		<항공사진 근경>	
			
<지상사진 원경>		<GCP Patch>	
			

기준점 조서(GCP)

종류	평면. 표고기준점	측량명	검정장측량
경로	장재리 2027, 중앙 안전지대	작업자	공간정보품질관리원
36701TL45		지상기준점성과	
관측일	2020년 8월 10일	원점	중부
도엽명	평택085	X(North)	465588.392m
도(특시)	충청남도	Y(East)	209687.783m
군(시)	아산시	정표고	34.753m
면(동)	배방읍	타원체고	58.940m
<항공사진 원경>		<항공사진 근경>	
			
<지상사진 원경>		<GCP Patch>	
			

기준점 조서(GCP)

종류	평면. 표고기준점	측량명	검정장측량
경로	443-3, 횡단보도	작업자	공간정보품질관리원
36701TL46		지상기준점성과	
관측일	2020년 8월 10일	원점	중부
도엽명	평택085	X(North)	465664.768m
도(특시)	충청남도	Y(East)	210631.822m
군(시)	천안시	정표고	26.246m
면(동)	쌍용동	타원체고	50.465m
<항공사진 원경>		<항공사진 근경>	
			
<지상사진 원경>		<GCP Patch>	
			

기준점 조서(GCP)

종류	평면. 표고기준점	측량명	검정장측량
경로	476-9, 용곡중학교 입구 주차라인 안쪽모서리	작업자	공간정보품질관리원
36701TL47		지상기준점성과	
관측일	2020년 8월 10일	원점	중부
도엽명	평택086	X(North)	465580.551m
도(특시)	충청남도	Y(East)	211873.934m
군(시)	천안시	정표고	40.589m
면(동)	용곡동	타원체고	64.863m
<항공사진 원경>		<항공사진 근경>	
			
<지상사진 원경>		<GCP Patch>	
			

기준점 조서(GCP)

종류	평면. 표고기준점	측량명	검정장측량
경로	567-4, 도로 옆 옹벽 모서리	작업자	공간정보품질관리원
36701TL48		지상기준점성과	
관측일	2020년 8월 10일	원점	중부
도엽명	평택086	X(North)	465505.601m
도(특시)	충청남도	Y(East)	212818.613m
군(시)	천안시	정표고	28.634m
면(동)	용곡동	타원체고	52.933m
<항공사진 원경>		<항공사진 근경>	
			
<지상사진 원경>		<GCP Patch>	
			