



포스트코로나 시대, 국민의 삶을 지키는 국토모니터링 보고서

2019

국토모니터링 보고서가
발간되었습니다!



국토교통부
국토지리정보원



국토모니터링 보고서에는 어떤 내용이 담겨 있을까요?

우리 국토의 변화 모습을 대표하는 **인구·건물·토지이용** 등에 대한 자료와
특히 **생활SOC 시설**에 대한 **접근성**, 그리고 시설을 이용할 수 있는
거리별 인구비율 등의 분석자료를 확인할 수 있습니다.



생활SOC란?

사람들의 일상생활에 필요한 필수 인프라 (공원, 도서관, 보육시설, 약국, 경찰서, 초등학교, 보건의료시설 등)



국토모니터링 보고서는 어떻게 활용될까요?



✓ 생활SOC 사각지대의 진단



✓ 낙후지역 지원사업 발굴



✓ 국토 및 도시정책 수립 지원

특히, **생활과 복지 분야**는
포스트 코로나 시대 지역별 **의료취약지역**을
파악하는데 유용하게 사용됩니다.



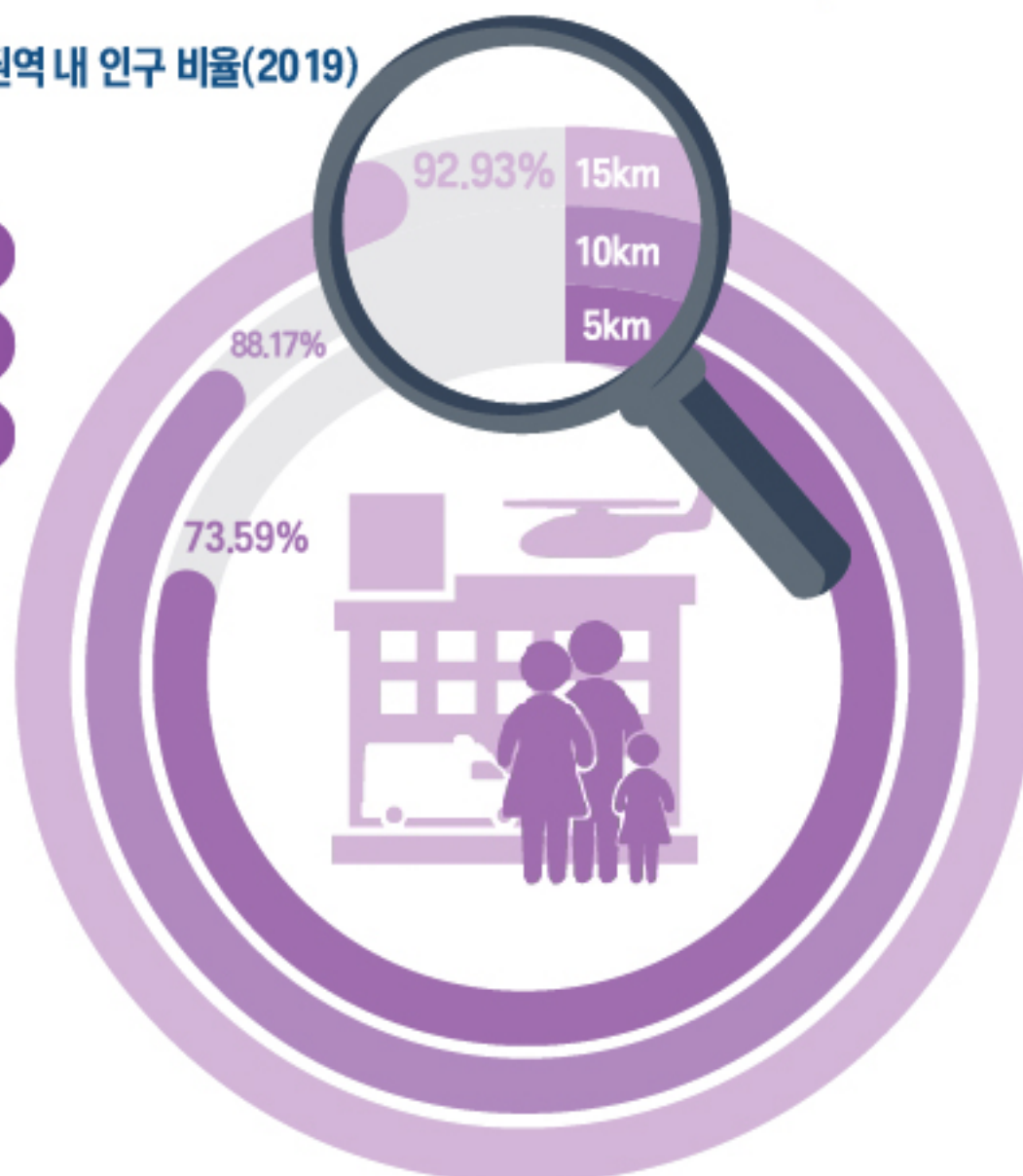
그럼, 지금부터! **국토모니터링 보고서**를
살펴보도록 하겠습니다!



응급의료시설 접근성

> [전국] 응급의료시설 서비스권역 내 인구 비율(2019)

서비스권역(km)	인구(명)
~5km	38,083,285 명
~10km	45,624,932 명
~15km	48,088,350 명



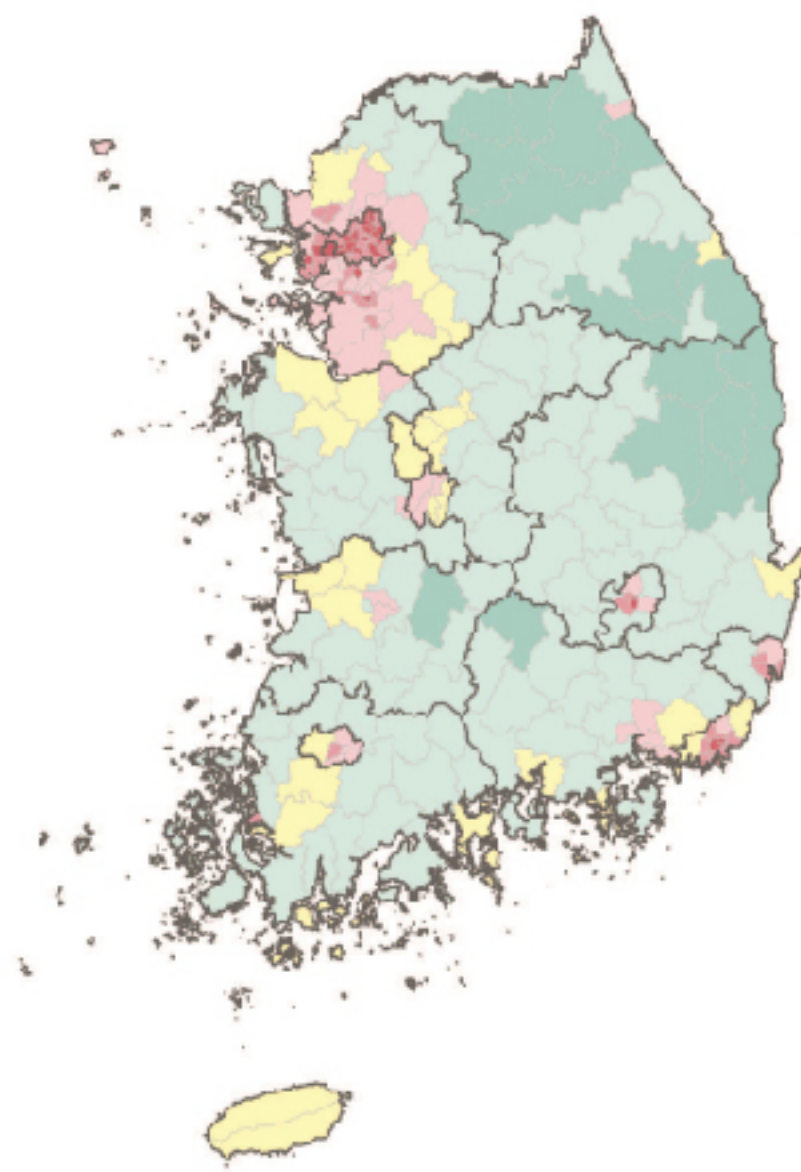
※응급의료시설: 의료기관 중에서 「응급의료에 관한 법률」에 따라 지정된 중앙응급의료센터, 권역응급의료센터, 전문응급의료센터, 지역응급의료센터 및 지역응급의료기관

전 국민의 **92.93%**가 응급의료시설까지
30분내에 도착할 수 있습니다.




약국 접근성

> [시군구] 약국 접근성(2019)



시군구별 평균 접근성(km)

- 1 이내
- 1~2
- 2~3.5
- 3.5~5
- 5~10
- 10~25
- 25 초과
- 자료없음



공적 마스크 판매로 최근 큰 관심을 받은 **약국**의 경우
전국 **평균 접근성이 5.04Km** 이었습니다.



국토모니터링 보고서를 다운로드하려면?



국토정보플랫폼(<http://map.ngii.go.kr>)

▶국토정보맵▶국토통계지도 에서 무료로 이용 가능합니다.

“

포스트 코로나 시대,
국토모니터링 보고서로
국민 삶의 질과 국가 경제를 지원합니다.

”



국토교통부
국토지리정보원