

국토지리정보원

2025년 제 15차 UN-GGIM 전문가 위원회 회의에 참석하다!


일시: 2025.8.4-8일
장소: 미국 뉴욕

UN-GGIM은?

세계 공간정보 관리에 관한
국제 협력과 발전을 촉진하기 위해
유엔경제사회이사회 산하에
설립된 전문가 그룹입니다!




국토지리정보원
National Geographic Information Institute



2025 제 15차 UN-GGIM 회의



미국 뉴욕에서 열린 2025 제 15차 UN-GGIM 회의는 국토지리정보원의 안종태 센터장, 박수영 연구관, 통계청의 김영란 사무관, 김승규 사무관, 국립해양조사원 이성기 사무관, 조선대학교 정명훈 교수, 신구대학교 이용호 교수, 공간정보 산업진흥원에 김명원 처장 등 총 8명이 한국 대표단으로 참석하였습니다.



UN-GGIM 회의 주요 일정




8월 4일부터 8일까지 진행되었던 UN-GGIM 회의에서는
4일- 5일 지역위원회 회의, IGIF 고위급 세션, 포럼 등
주요 부대회의가 진행되었으며
6일-8일까지는 IGIF/GGRF/SDGs/기후 대응 등
핵심이제를 논의하는 본회의가 이어졌습니다!



IGIF: 지리공간정보 관리 프레임워크


GGRF: 전세계 공통 좌표체계




대한민국 의제 발언



대한민국은 2030년까지 다양한 국제 아젠다를 비롯하여 측지, 재난 기후 등 공간정보 세부분야의 국제 행동 프레임워크와의 연계를 위한 노력에 적극적으로 동참할 것과 국내 공간정보 분야 활성화를 위한 다양한 행사를 기획해나갈것을 이야기하였습니다.



국토지리정보원과 함께하는 대한민국의 글로벌 공간정보 리더십을 계속해서 기대해주세요!



국토지리정보원
National Geographic Information Institute

