

2025년

소속척지형도

활용집

교육용백지도 알아보기

open



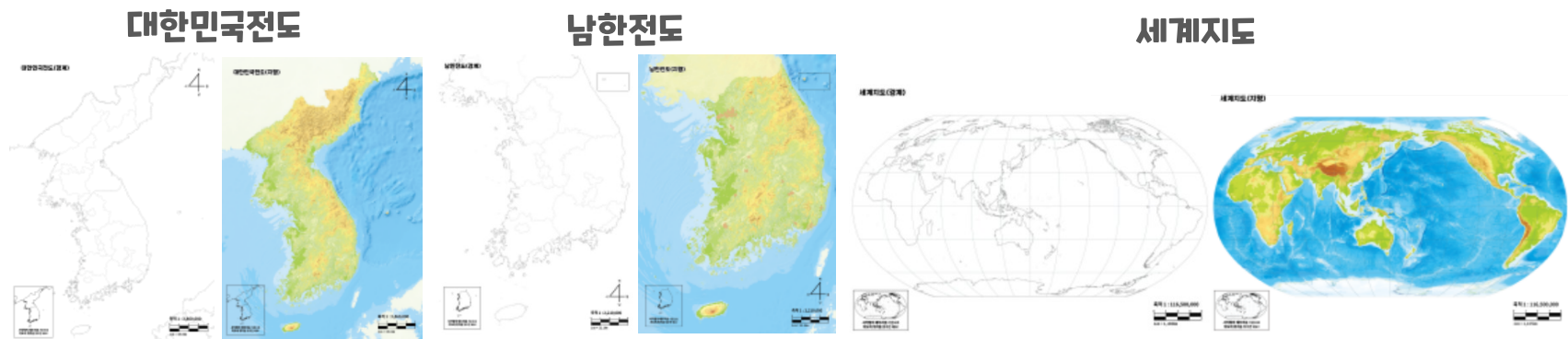
소축척지형도 활용집이란?

'소축척 지형도 활용집'은
초·중·고 교육에서 지리 이해를 높이기 위해 제작된 학습 자료입니다.

대한민국전도, 세계지도, 남한전도 3종의 지도를 기반으로 구성하였으며
경계와 지형을 중심으로 한 **백지도**와
산맥·하천·교통·사막 등 다양한 **주제도**를
서로 중첩해 활용할 수 있도록 제작하여
학습자가 공간 개념을 쉽게 이해하도록 돕습니다.

활용집 구성품

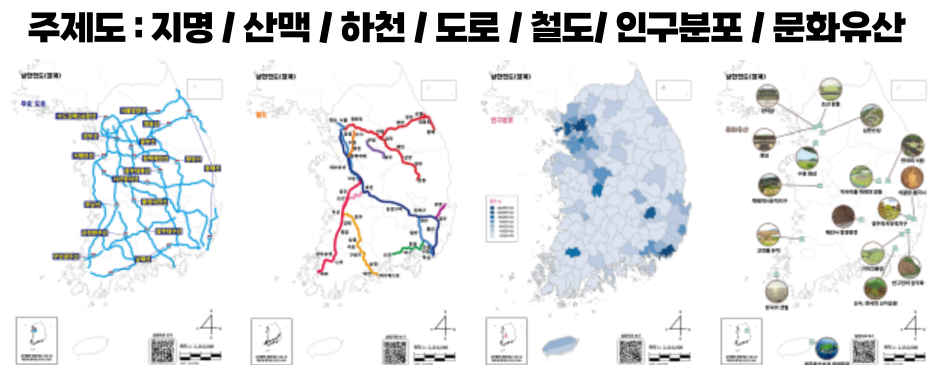
백지도



대한민국전도 주제도

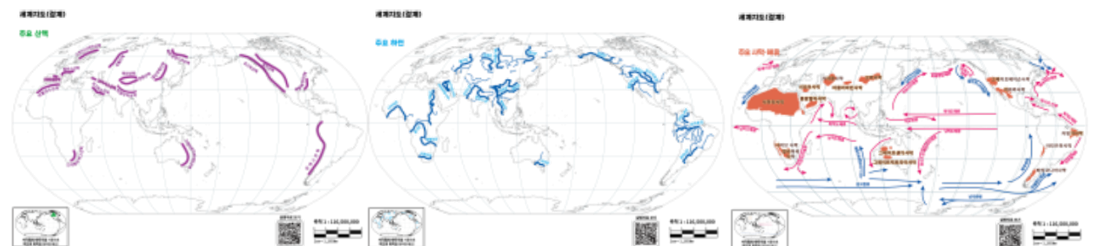


남한전도 주제도



세계지도 주제도

주제도 : 대륙·대양명 / 산맥 / 하천 / 사막·해류



next

활용집 사용방법

백지도를 밑에 두고
그 위에 주제도를 올리면
새롭고 신기한 지도가 될거야.

지도 왼쪽 아래에 있는
사각형의 테두리(지도분류명 박스)를
잘 맞춰봐~



☆ 사각형의 테두리를 기준으로
지도의 위치를 맞추면 돼요!



1 백지도(경계 또는 지형)와
확인하고 싶은 주제도를 준비합니다.

2 백지도(경계 또는 지형) 위에
주제도를 겹쳐서 확인합니다.

활동집 배포

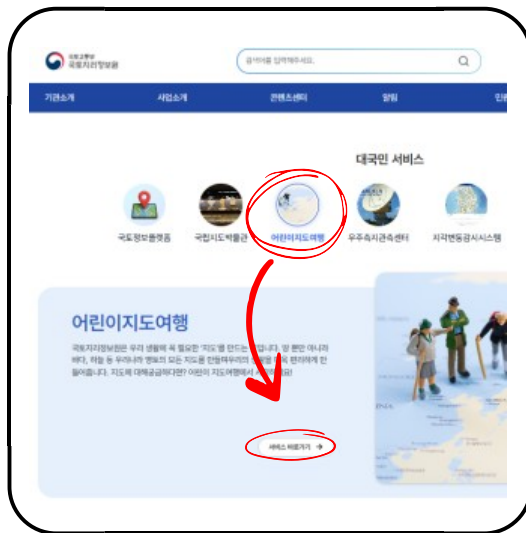
국토지리정보원 지도 박물관 교육프로그램 개설



☆ 지도박물관에 오시면
소축척지형도 활용집을
받아보실 수 있습니다.

활용집 다운로드방법

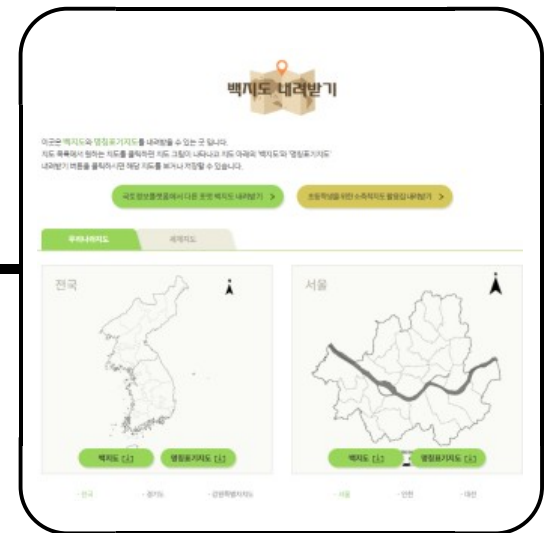
국토정보플랫폼 어린이백지도



국토지리정보원
아래로스크롤
어린이지도여행



어린이지도여행
홈페이지



지도랑놀아요
- 백지도 내려받기

* 국토지리정보원(www.ngii.go.kr)