




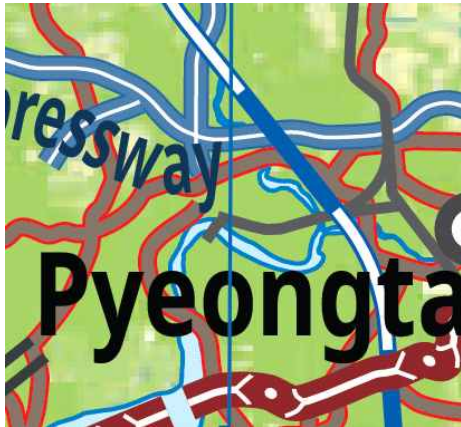
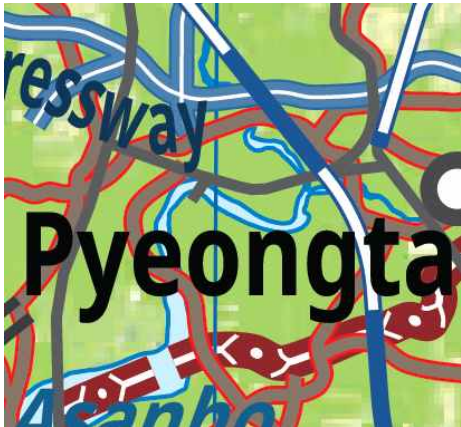

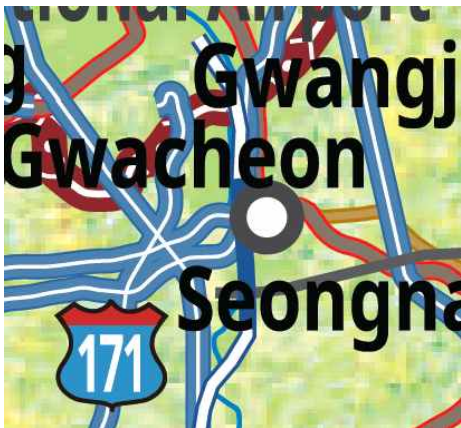




## 대한민국전도(200만) 수정내역 현황 (2024.12.)



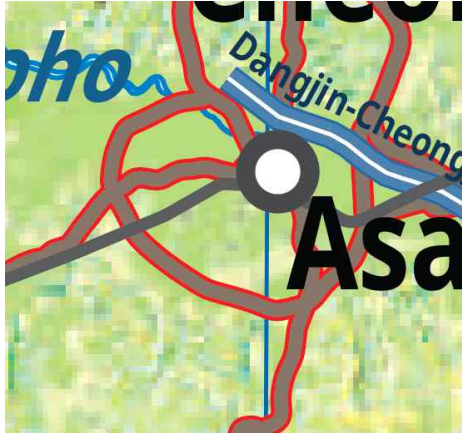
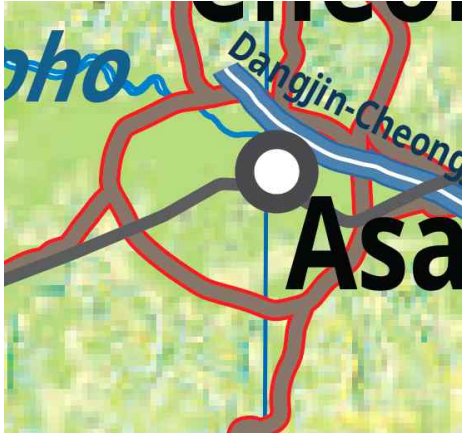


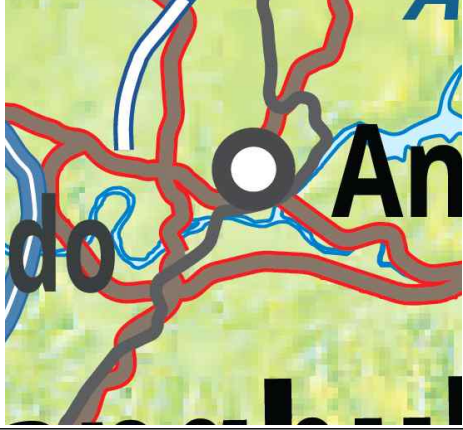
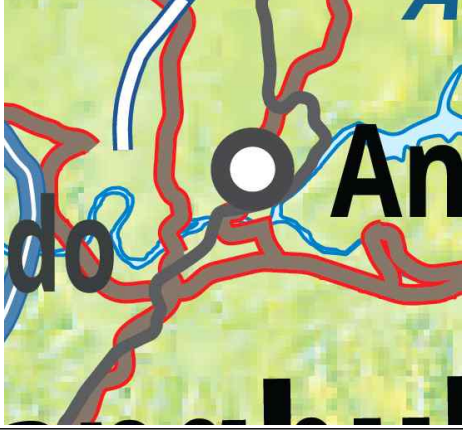
도업명	내용	출처	수정 전	수정 후
대한민국전도 (200만-영문)	도명, 도청명 수정	모니터링건	 A map of Jeollabuk-do, South Korea, showing cities like Jeonju, Iksan, and Jinan. The map is in English and shows the region's geography and major roads.	 A map of Jeonbuk State, South Korea, showing cities like Jeonju, Iksan, and Jinan. The map is in English and shows the region's geography and major roads. The state name 'Jeonbuk State' is prominently displayed.
대한민국전도 (200만-영문)	고속국도 추가	모니터링건	 A map of Gyeonggi-do, South Korea, showing cities like Seoul, Gwangju, and Suwon. The map is in English and shows the region's geography and major roads.	 A map of Gyeonggi-do, South Korea, showing cities like Seoul, Gwangju, and Suwon. The map is in English and shows the region's geography and major roads. The map includes additional highway information.
대한민국전도 (200만-영문)	고속국도 추가	모니터링건	 A map of Yangsan, South Korea, showing the Nakdong River and the Gyeongbu Expressway. The map is in English and shows the region's geography and major roads.	 A map of Yangsan, South Korea, showing the Nakdong River and the Gyeongbu Expressway. The map is in English and shows the region's geography and major roads. The map includes additional highway information.
대한민국전도 (200만-영문)	국도 노선 추가	모니터링건	 A map of Yangwon, South Korea, showing the Nambu Expressway and the Tertiary Branch of the Nambu Expressway. The map is in English and shows the region's geography and major roads.	 A map of Yangwon, South Korea, showing the Nambu Expressway and the Tertiary Branch of the Nambu Expressway. The map is in English and shows the region's geography and major roads. The map includes additional highway information.





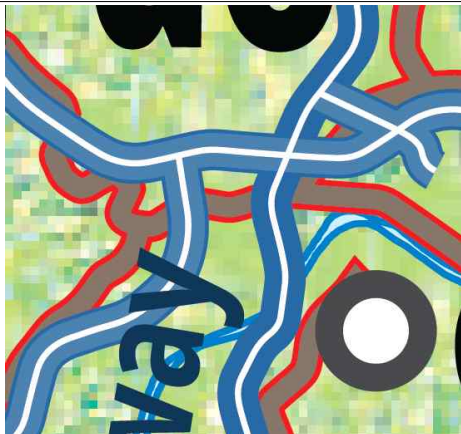
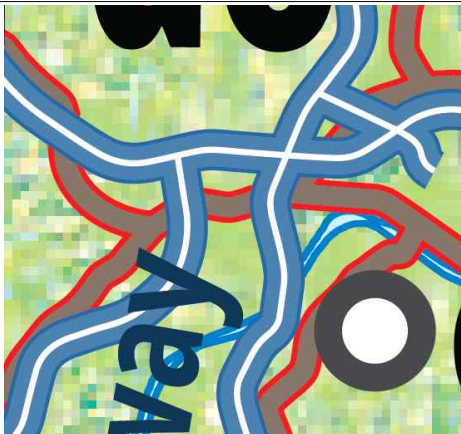
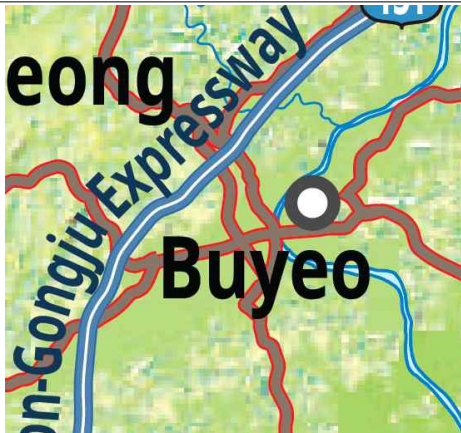
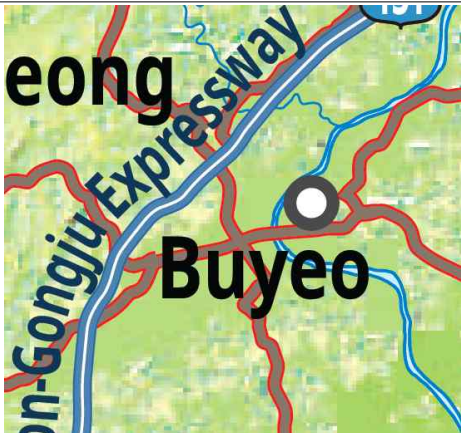


도엽명	내용	출처	수정 전	수정 후
대한민국전도 (200만-영문)	국도 노선 변경	모니터링건		
대한민국전도 (200만-영문)	국도 노선 변경	모니터링건		
대한민국전도 (200만-영문)	서해선 추가	모니터링건		
대한민국전도 (200만-영문)	동해선 추가	모니터링건		











도엽명	내용	출처	수정 전	수정 후
대한민국전도 (200만-영문)	평택선 추가	모니터링건		
대한민국전도 (200만-국문)	GTX-A 수서-동탄 구간 개통	모니터링건		
대한민국전도 (200만-영문)	지방도 노선 추가	국가기본도 모니터링건		
대한민국전도 (200만-영문)	국도 삭제	국가기본도		

도엽명	내용	출처	수정 전	수정 후
대한민국전도 (200만-영문)	국도 노선 변경	국가기본도		
대한민국전도 (200만-영문)	국도 노선 추가, 삭제	국가기본도		
대한민국전도 (200만-영문)	국도 노선 삭제			
대한민국전도 (200만-영문)	국도 노선 변경	국가기본도		









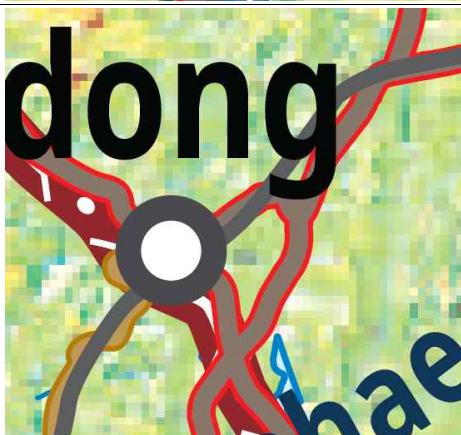
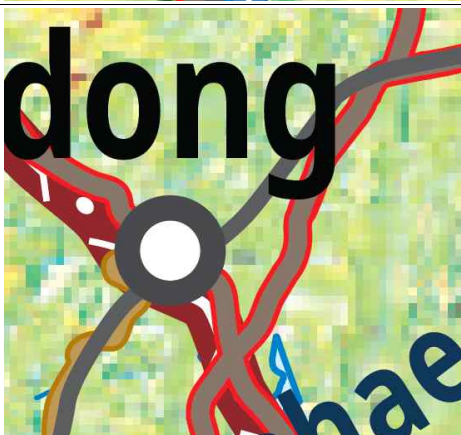
도엽명	내용	출처	수정 전	수정 후
대한민국전도 (200만-영문)	국도 노선 변경	국가기본도		
대한민국전도 (200만-영문)	국도 노선 변경, 연장	국가기본도		
대한민국전도 (200만-영문)	국도 노선 삭제	국가기본도		
대한민국전도 (200만-영문)	국도 노선 변경	국가기본도		

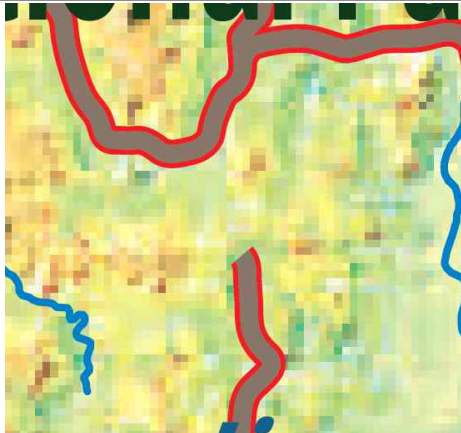
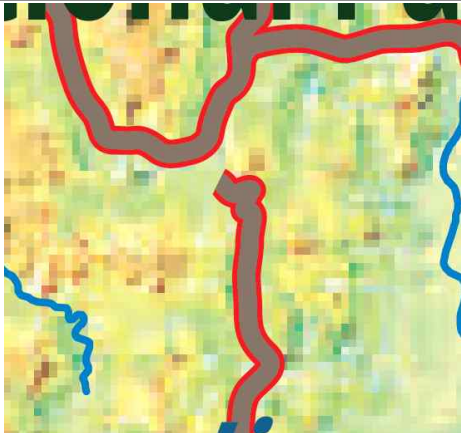




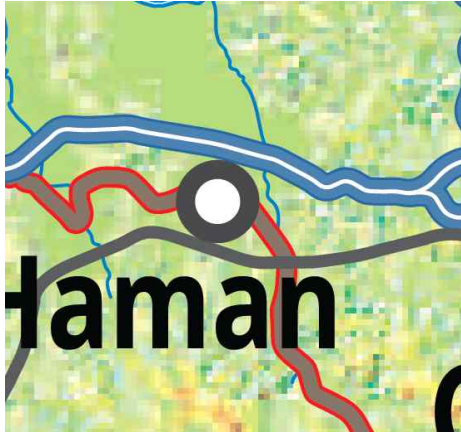
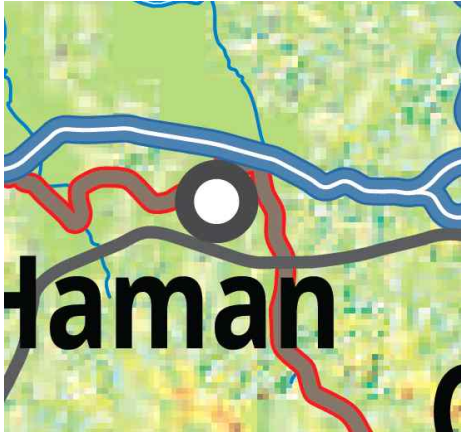
도엽명	내용	출처	수정 전	수정 후
대한민국전도 (200만-영문)	국도 노선 변경	국가기본도		
대한민국전도 (200만-영문)	국도 노선 연장	국가기본도		
대한민국전도 (200만-영문)	국도 노선 연장	국가기본도		
대한민국전도 (200만-영문)	국도 노선 변경	국가기본도		





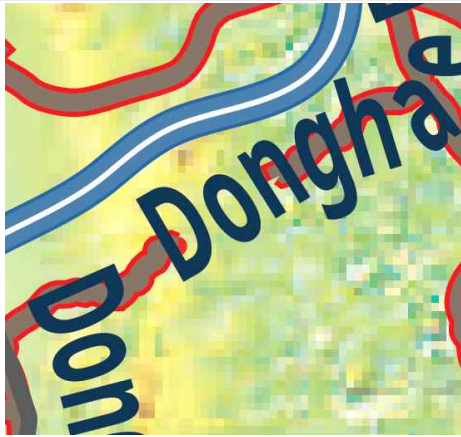





도엽명	내용	출처	수정 전	수정 후
대한민국전도 (200만-영문)	국도 노선 변경	국가기본도		
대한민국전도 (200만-영문)	국도 노선 변경	국가기본도		
대한민국전도 (200만-영문)	국도 노선 추가	국가기본도		
대한민국전도 (200만-영문)	국도 노선 삭제	국가기본도		



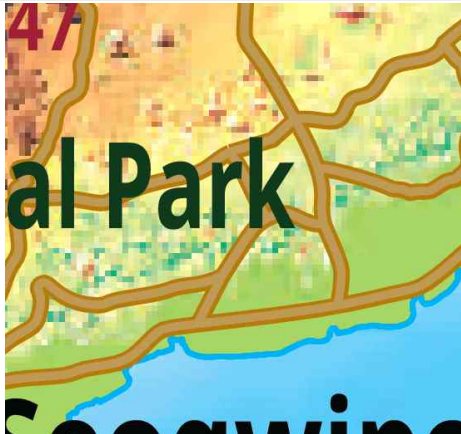
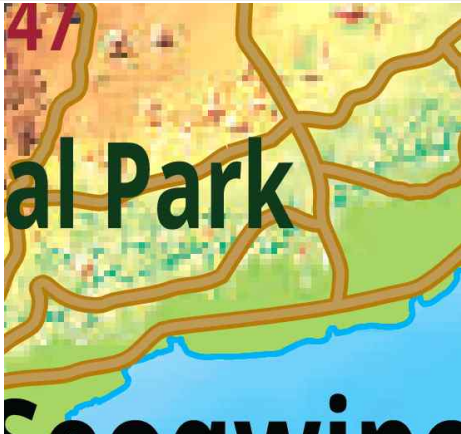
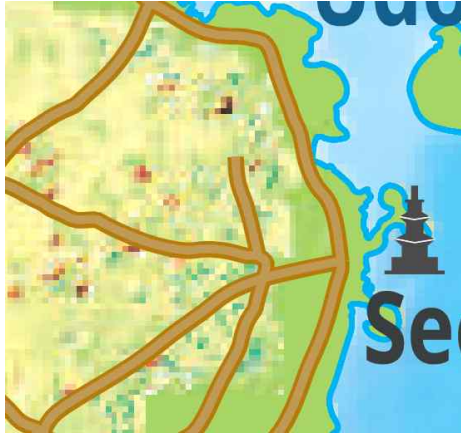
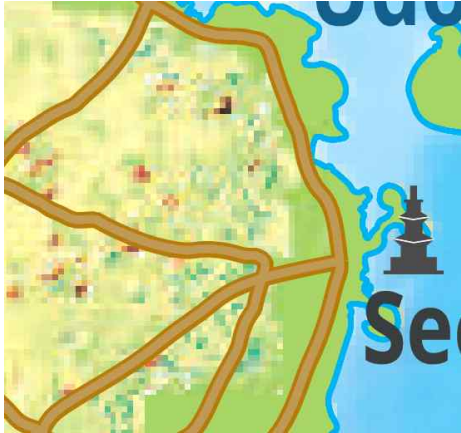




도엽명	내용	출처	수정 전	수정 후
대한민국전도 (200만-영문)	국도 노선 변경	국가기본도		
대한민국전도 (200만-영문)	국도 노선 추가	국가기본도		
대한민국전도 (200만-영문)	국도 노선 추가	국가기본도		
대한민국전도 (200만-영문)	국도 노선 삭제	국가기본도		





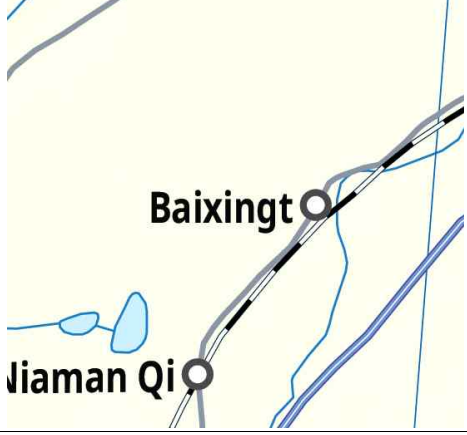
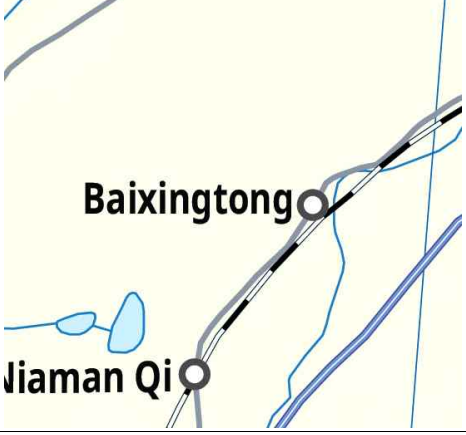
도엽명	내용	출처	수정 전	수정 후
대한민국전도 (200만-영문)	국도 노선 연장	국가기본도		
대한민국전도 (200만-영문)	국도 노선 추가	국가기본도		
대한민국전도 (200만-영문)	국도 노선 삭제	국가기본도		
대한민국전도 (200만-영문)	국도 노선 변경	국가기본도		



도엽명	내용	출처	수정 전	수정 후
대한민국전도 (200만-영문)	국도 노선 추가	국가기본도	 A map showing the Geogjeong area with a red line indicating a road. The text 'Geogje yeong' and 'Geojed' are visible.	 A map showing the Geogjeong area with a red line indicating a road. The text 'Geogje yeong' and 'Geojed' are visible.
대한민국전도 (200만-영문)	국도 노선 연장	국가기본도	 A map showing the Donghae area with a red line indicating a road. The text 'Donghae' is visible.	 A map showing the Donghae area with a red line indicating a road. The text 'Donghae' is visible.
대한민국전도 (200만-영문)	국도 노선 변경	국가기본도	 A map showing the Ulsan area with a red line indicating a road. The text 'Ulsan' and 'Ulsan' are visible.	 A map showing the Ulsan area with a red line indicating a road. The text 'Ulsan' and 'Ulsan' are visible.
대한민국전도 (200만-영문)	지방도 노선 추가	국가기본도	 A map showing the Jeju area with a red line indicating a road. The text 'Jeju' and 'Halla' are visible.	 A map showing the Jeju area with a red line indicating a road. The text 'Jeju' and 'Halla' are visible.

도엽명	내용	출처	수정 전	수정 후
대한민국전도 (200만-영문)	지방도 노선 추가	국가기본도		
대한민국전도 (200만-영문)	지방도 노선 삭제	국가기본도		
대한민국전도 (200만-영문)	지방도 노선 삭제	국가기본도		
대한민국전도 (200만-영문)	도시명 변경	매트릭스		



도엽명	내용	출처	수정 전	수정 후
대한민국전도 (200만-영문)	도시명 변경	매트릭스		
대한민국전도 (200만-영문)	도시명 변경	매트릭스		
대한민국전도 (200만-영문)	도시명 변경	매트릭스		
대한민국전도 (200만-영문)	도시명 변경	매트릭스	