

측량업 등록 · 변경 신고 등 민원 매뉴얼

2024. 4.

국 토 교 통 부
[국토지리정보원]

순 서

I. 측량업 관련 규정	1
1. 측량업 종류	1
2. 업종별 등록기준	2
3. 측량업 등록 결격사유	5
4. 등록사항 변경신고	6
5. 측량업 행정처분 기준	7
6. 벌금 및 과태료 규정	9
II. 측량업 신규등록	11
1. 업무 흐름도	11
2. 제출 서류(신청 서식)	12
3. 첨부 증빙서류(종류 및 발급 방법 등)	12
4. 신청 시 유의 사항	13
III. 측량업 등록사항 변경 신고	14
1. 기술 인력 및 장비 변경	14
2. 대표자 변경	16
3. 상호, 소재지 변경	17
IV. 측량업 지위승계 등 신고	19
1. 양도 · 양수 · 합병 · 상속	19
2. 등록증 · 수첩 재발급 신청	20
3. 휴 · 폐업 및 재개	21
V. 측량업 관련 FAQ	22
붙임. 공간정보관리법	27
참고. 신청서 작성방법	별도 안내 매뉴얼

I. 측량업 관련 규정(공간정보관리법)

1 측량업 종류(법 제44조제1항, 시행령 별표7)

연번	측량업 종류	업종별 업무 내용
1	측지측량업	○ 국가기준점 및 지형·지물에 대한 측량
2	공공측량업	○ 토지 및 지형·지물에 대한 측량
3	일반측량업	○ 설계에 수반되는 측량 등
4	연안조사측량업	○ 하천, 내수면, 연안지역 및 댐에 대한 측량 등
5	항공촬영업	○ 항공기로 측량용 공간영상정보 등의 촬영·제작 등
6	공간영상도화업	○ 도화기상에서의 지형·지물의 측정 및 묘사
7	영상처리업	○ 측량용 공간영상정보로 데이터베이스 구축 등
8	수치지도제작업	○ 지도(수치지도 포함) 제작을 위한 지리조사 등
9	지도제작업	○ 지도책자 등 간행 및 지적편집도 제작
10	지하시설물측량업	○ 지하시설물에 대한 측량 등
11	지적측량업	○ 경계점좌표등록부가 있는 지역에서의 지적측량 등

* 측량업 업종별 등록기관

등록기관	측량업종
지자체	- 공공측량업 - 일반측량업 - 지적측량업
국토지리정보원	- 측지측량업 - 연안조사측량업 - 항공촬영업 - 공간영상도화업 - 영상처리업 - 수치지도제작업 - 지도제작업 - 지하시설물측량업

2 업종별 등록기준

* 법 제36조제1항, 시행령 별표8

□ 기술 인력

필수 인력, 2분야 중 1인 또는 2등급 중 1개 등급의 인력 필요

구분	등록기관	시·도지사, 대도시장	국토교통부장관(국토지리정보원장)									
	등록업종	지적	일반	공공	측지	연안	지하	도화	영상	수치	지도	항공
계		5~6명	2명	6명	8명	6명	4명	5명	5명	3명	1명	3명
측량및 지형 공간 정보 기술자 · 지적 기술자	특급	특급1명 또는 고급2명 이상			1명 이상							1명 이상
	고급	고급2명 이상	1명 이상	1명 이상	1명 이상	1명 이상	1명 이상	1명 이상	1명 이상	1명 이상		1명 이상
	중급	중급 이상		2명 이상	2명 이상	1명 이상	1명 이상	1명 이상	1명 이상			
	초급	초급 이상		2명 이상	2명 이상	2명 이상	1명 이상	2명 이상	1명 이상			
기능사 (초급 이상)	측량, 지적	1명 이상	1명 이상	1명 이상	2명 이상	2명 이상	1명 이상					
	도화*							2명 이상	두 분야 중 1명 이상	두 분야 중 1명 이상	1명 이상	
	지도*											
	항공*											1명 이상
정보 처리	기사									1명 이상		
	산업기사 이상								1명 이상			

- 다른 업종의 측량업을 추가로 등록하거나, 둘 이상의 측량업을 등록하고자 하는 경우 중복되는 기술 인력 및 장비 감면 가능
- 기술 인력은 상시 근무하는 사람이어야 하고, 자격 기준을 충족하여야 함
- 상위 등급의 기술인력으로 하위 등급의 기술 인력 대체 가능

* 단, 기술인과 기능사는 상호 대체할 수 없음

□ 장비(감면 가능)

■ : 필수, ■ : 몇 개 중 한 종류의 장비 구비, 보유 필요

구분	등록기관	시·도지사, 대도시장			국토교통부장관(국토지리정보원장)							
	등록업종	지적	일반	공공	측지	연안	지하	도화	영상	수치	지도	항공
계		2조	2~3조	3~4조	6~7조	7조	4~5조	4~5조	4~5조	3조	1조	2조
토털스테이션	1,2급 이상								1조			
	1,3급 이상											
	3,3급 이상	1조										
데오드라이트	1급			1조	2조	1조		1조	1조			
	3급 이상		1조				1조					
레벨	1급				1조							
	인바제 표척				2조							
	2급 이상			1조		1조		1조	1조			
	3급 이상		1조									
거리측정기	2급 이상				1조							
	3급 이상			1조								
GNSS 수신기	1급 이상			2조	2조							
	2급 이상		2조			2조	2조	2조	2조			
트랜싯	3급 이상		1조				1조					
출력장치	1200 DPI 이상	1대										
	600 DPI 이상								1대	1대		
입력·출력 소프트웨어										1식	1식	
감면 불가 장비						음, 지, 검	관(송·수), 맨	도(2) 또는 수(2)	영	독		카, 비

○ 필수 장비(감면 불가)

- (연안) 음향측심기, 지층탐사기, 검조의 각 1조
- (지하) 금속·비금속 관로탐지기 송수신기, 맨홀탐지기 각 1대
- (도화) 도화기(1급) 2조 또는 수치사진측량장비 2조
- (영상) 영상처리 소프트웨어 1식
- (수치) 자동독취기(해상도 800DPI 이상, 스캐너 등) 1대
- (항공) 촬영용 카메라, 촬영용 비행기 각 1대

- 다른 업종의 측량업을 추가로 등록하거나, 둘 이상의 측량업을 등록하고자 하는 경우 중복되는 기술 인력 및 장비 감면 가능
- 촬영용 카메라, 촬영용 비행기 및 도화기 외에는 자기 소유 장비여야 함
- 업종별 보유 장비 기준 중 아래 장비는 토털 스테이션으로 대체 가능

업종명	토털 스테이션으로 대체가능한 장비	대체된 토털 스테이션 사양
측지측량업	- 데오드라이트(1급 이상) 1조 - 거리측정기(2급 이상) 1조	각도측정부 1급 이상, 거리측정부 2급 이상 1조
공공측량업	- 데오드라이트(1급 이상) 1조 - 거리측정기(3급 이상) 1조	각도측정부 1급 이상, 거리측정부 3급 이상 1조
일반측량업	- 트랜싯(3급 이상) 1조 - 데오드라이트(3급 이상) 1조	각도측정부 3급 이상, 거리측정부 3급 이상 1조
지하시설물측량업	- 데오드라이트(3급 이상) 1조	각도측정부 1급 이상, 거리측정부 3급 이상 1조
연안조사측량업	- 데오드라이트(1급 이상) 1조	각도측정부 1급 이상, 거리측정부 3급 이상 1조
공간영상도화업		

- 아래 측량업 장비들은 규정에 따른 성능검사를 받아야 함

연번	성능검사 대상 장비명	검사 주기	비 고
1	트랜싯(데오드라이트)	3년	성능검사 유효기간 만료일 전 1개월부터 ~ 만료일 후 1개월 내 재검사 필수
2	레벨		
3	거리측정기		
4	토털 스테이션(각도, 거리 통합 측량기)		
5	GNSS 수신기		
6	금속 또는 비금속 관로 탐지기		

- 장비의 등급별 성능 기준에 맞아야 하고, 검사 유효기간 이내의 것만 등록기준을 갖춘 것으로 간주

□ 참고(주의) 사항(시행령 별표8 비교)

- 지점을 두는 경우, 등록 기준의 2분의 1에 해당하는 기술 인력과 장비 기준을 갖추어야 하며, 직영으로 운영되어야 함
- 외국인이 측량업 등록을 신청한 경우 「상법」 제614조에 따라 영업소를 설치하고 등기하여야 함
- 기술 인력에 해당하는 사람 또는 임원이 외국인인 경우 주재·기업 투자 또는 무역 경영의 체류자격을 갖추어야 함

3 측량업 등록 결격사유(법 제47조)

- 측량업을 등록하고자 하는 업체의 대표 및 임원 중 한 명이라도 아래 사유에 해당하면 측량업 등록을 할 수 없음
 - 피성년후견인, 피한정후견인
 - 금고 이상의 실형을 선고받고 그 집행이 끝나거나 집행을 면제된 날로부터 2년이 지나지 아니한 자
 - 금고 이상의 형의 집행유예를 선고받고 그 집행유예기간 중에 있는 자
 - 측량업의 등록이 취소된 후 2년이 지나지 아니한 자
- ☞ 신규등록, 대표자 변경 시 대표 및 임원의 결격사유를 확인하여 등록(변경) 여부 판단

4 등록사항 변경신고

- (신고 기한) 측량업 등록 사항 중 변경이 있는 경우 변경 사유 발생일로부터 정해진 기한 안에 신고하여야 함
 - 대표자·소재지·상호 변경 → 30일 이내
 - 측량업 휴·폐업 및 재개 → 30일 이내
 - 측량업 양도, 양수, 합병, 상속 → 30일 이내
 - 기술 인력 및 장비 변경 → 90일 이내
- (과태료 기준) 위 신고기한 내 신고하지 않은 경우 등 위반 사항이 있는 경우 100만원 이하의 과태료 부과

위 반 행 위	금액(단위:만원)		
	1차	2차	3차
거짓으로 측량기술자의 신고를 한 경우	8	15	30
측량업 등록사항의 변경신고를 하지 않은 경우	13	25	50
지위 승계 신고를 하지 않은 경우	60		
휴·폐업 등의 신고를 하지 않거나 거짓으로 신고한 경우	38		

- (처리 기한) 측량업 관련 민원 접수일로부터 소요되는 처리 기간
 - 측량업 신규등록 → 접수 후 7일
 - 측량업 양도, 양수, 합병, 상속 → 접수 후 10일
 - 측량업 휴·폐업, 재개 신고 → 접수 후 1일
 - 등록 사항(기술인력, 장비, 대표자, 소재지, 상호) 변경 신고 → 접수 후 20일

5 측량업 행정처분 기준(법 제52조)

□ 등록 취소

- 거짓이나 그 밖의 부정한 방법으로 측량업 등록을 한 경우
- 측량기술자의 국가기술자격증을 대여 받은 사실이 확인된 경우
- **등록 기준에 미달** 되는 경우, 단 기술인력의 퇴사, 사망, 실종 등 일시적*으로 등록 기준에 미달 되는 경우는 제외

* 기술인력을 90일 이내에 총원할 경우 등록 취소 규정 미적용

** 장비는 망실 등 등록기준 미달 시 바로 등록취소

- **결격사유에** 해당하게 된 경우, 다만 결격사유가 있는 임원 중 사유가 발생한 날로부터 **3개월 이내**에 그 사유를 없애 경우는 제외
- 다른 사람에게 **측량업등록증 또는 측량업등록수첩을 빌려 주거나** 자기의 **성명 또는 상호를 사용하여** 측량업무를 하게 된 경우
- **영업정지기간 중에 계속하여** 영업을 한 경우

□ 등록 취소 또는 1년 이내 영업 정지

- 고의 또는 과실로 측량을 부정확하게 한 경우
- **정당한 사유 없이** 측량업의 등록을 한 날부터 **1년 이내**에 영업을 시작하지 아니하거나 계속하여 **1년 이상 휴업**한 경우
- 지적측량업자가 업무 범위를 위반하여 지적측량을 한 경우
- 지적측량업자가 지적측량수행자(제50조)의 성실의무 등을 위반한 경우
- 보험가입 등 필요한 조치를 하지 아니한 경우
- 임원의 직무정지 명령을 이행하지 아니한 경우
- 지적측량업자가 지적측량수수료를 고시(「공간정보관리법」 제52조 제13호)한 금액보다 과다 또는 과소하게 받은 경우
- **다른 행정기관이** 법령에 따라 **등록취소 또는 영업정지를** 요구한 경우

< 측량업 주요 행정처분 상세(참고) >

위반 행위		1차 위반		2차 위반		3차 위반	
		처분 기준	과징금 금액	처분 기준	과징금 금액	처분 기준	과징금 금액
거짓이나 그 밖의 부정한 방법으로 측량업을 등록		등록 취소	해당 없음	-	-	-	-
정당한 사유 없이 등록 후 1년 이내 영업을 시작하지 않거나, 1년 이상 휴업 한 경우		경고	해당 없음	영업 정지 6개월	2천4백만원	등록 취소	해당 없음
인력 또는 장비 미달 의 경우		등록 취소	해당 없음	-	-	-	-
결격사유에 해당하게 된 경우, 해당하게 된 날로부터 3개월 이내 에 그 사유를 없애면 제외		등록 취소	해당 없음	-	-	-	-
영업정지기간 중 계속 영업		등록 취소	해당 없음	-	-	-	-
임원의 직무정지 명령 을 이행하지 않은 경우		영업 정지 2개월	8백만원	영업 정지 6개월	2천4백만원	등록 취소	해당 없음
다른 행정기관이 관계 법령에 따라 등록 취소 또는 영업 정지 를 요구한 경우	등록 취소	등록 취소	해당 없음	-	-	-	-
	영업 정지	영업 정지 2개월	8백만원	영업 정지 3개월	1천2백만원	영업 정지 6개월	2천4백만원

6 벌금 및 과태료 규정

□ 벌금

- ① 3년 이하의 징역 또는 3천만원 이하 벌금(법 제107조)
 - 속임수 등으로 측량업과 관련된 입찰의 공정성을 해친 경우
- ② 2년 이하의 징역 또는 2천만원 이하 벌금(법 제108조)
 - 측량기준점표지 이전, 파손 등의 행위를 하거나, 고의로 측량성과를 사실과 다르게 한 경우
 - 법령을 위반하여 측량성과를 국외로 반출한 경우
 - 측량업의 등록을 하지 아니하거나 거짓이나 그 밖의 부정한 방법으로 측량업의 등록을 하고 측량업을 한 경우
 - 검사를 부정하게 한 경우, 성능검사대행자 등록을 하지 아니하거나 부정한 방법으로 성능검사대행자의 등록을 하고 성능검사업무를 한 경우
- ③ 1년 이하의 징역 또는 1천만원 이하 벌금(법 제109조)
 - 무단으로 측량성과 또는 측량기록을 복제하거나, 심사를 받지 아니하고 지도 등을 간행하여 판매하거나 배포한 경우
 - 측량기술자가 아님에도 측량을 하거나 업무상 알게 된 비밀 누설 또는 측량기술자가 둘 이상의 측량업자에게 소속될 경우
 - 측량업등록증 또는 측량업등록수첩을 **빌려주거나, 자기의 성명 또는 상호**를 사용하여 측량 업무를 하게 한 경우
 - 다른 사람의 측량업등록증 또는 측량업등록수첩을 **빌려서 사용**하거나 **다른 사람의 성명 또는 상호**를 사용하여 측량업무를 한 경우
 - 지적측량수수료 외의 대가를 받은 지적측량기술자
 - 신규등록, 등록전환, 분할, 합병, 지목변경, 바다로 된 토지의 등록 말소, 축척변경, 등록사항의 정정, 시행지역의 토지이용 신청을 거짓으로 한 자

□ 과태료

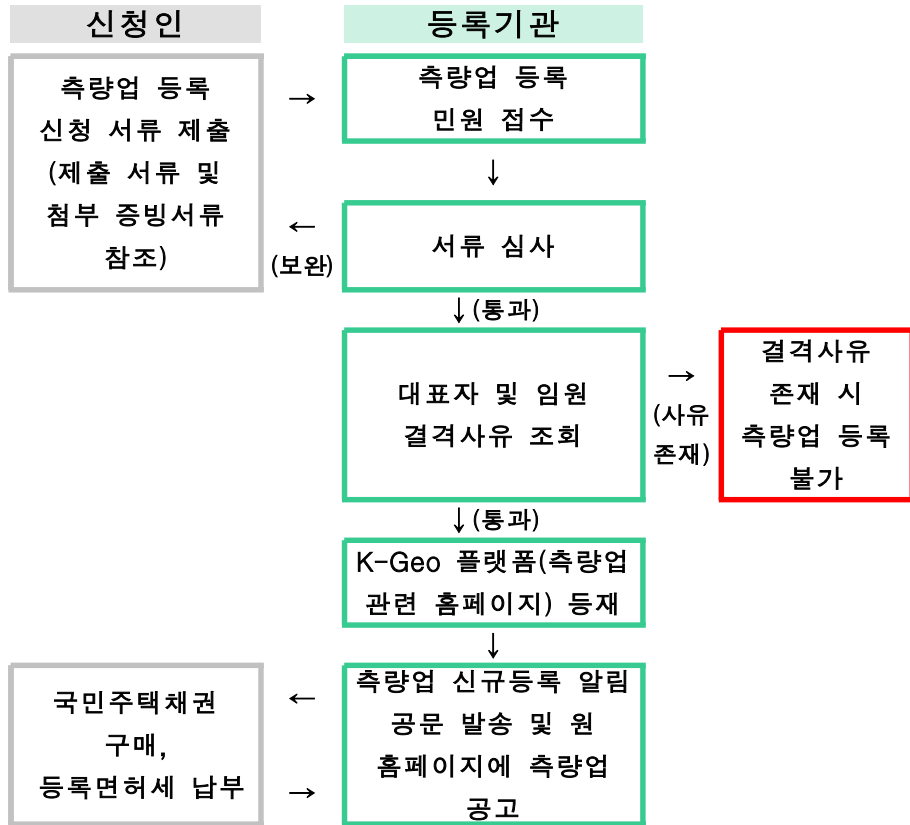
- ① 300만원 이하의 과태료(법 제111조제1항)
 - 고시된 측량성과에 어긋나는 측량성과를 사용한 경우
- ② 200만원 이하의 과태료(법 제111조제2항)
 - 정당한 사유 없이 측량을 방해 또는 측량기기에 대한 성능 검사를 받지 아니하거나, 부정한 방법으로 성능 검사를 받은 경우
 - 정당한 사유 없이 제99조제1항에 따른 보고를 하지 아니하거나 거짓으로 보고한 경우
 - 정당한 사유 없이 제99조제1항에 따른 조사를 거부·방해·기피한 경우
 - 측량을 위해 타인의 토지 등의 이용을 허가받고 타인의 토지 등을 이용하려는 것을 점유자가 방해하거나 거부한 경우
- ③ 100만원 이하의 과태료(법 제111조제3항)
 - 거짓으로 측량기술자의 신고를 한 경우
 - 측량업 등록사항의 변경신고를 하지 않은 경우
 - 측량업자의 지위 승계 신고를 하지 아니한 경우
 - 측량업의 휴업·폐업 등의 신고를 하지 아니하거나 거짓으로 신고한 경우
 - 성능검사대행자의 등록 사항 변경을 신고하지 아니한 경우
 - 성능검사대행업무의 폐업 신고를 하지 아니한 경우
 - 성능검사대행자 및 그 소속 직원이 정당한 사유 없이 국토교통부령으로 정해진 교육을 받지 아니한 경우

< 측량업 과태료 상세(참고) >

위 반 행 위	금액(단위:만원)		
	1차	2차	3차
거짓으로 측량기술자의 신고를 한 경우	8	15	30
측량업 등록사항의 변경신고를 하지 않은 경우	13	25	50
지위 승계 신고를 하지 않은 경우	60		
휴·폐업 등의 신고를 하지 않거나 거짓으로 신고한 경우	38		

II. 측량업 신규 등록

1 업무 흐름도



※ 업종별 등록기관(변경신고, 지위승계 등 신고도 동일)

- (국토지리정보원) 측지측량업, 연안조사측량업, 항공촬영업, 공간영상도화업, 영상처리업, 수치지도제작업, 지도제작업, 지하시설물측량업
- (업체 소재지의 지자체) 공공측량업, 일반측량업, 지적측량업

2 제출 서류(신청 서식)

구 분	서류 이름	발급 방법
기본사항	측량업 등록신청서	국토지리정보원 홈페이지 접속→민원서비스→측량업 등록·변경→‘A신규 등록 신청’ 클릭
	결격사유 조회동의서	
기술 인력	기술 인력 등록 기준 감면 신청서	
	기술 인력 보유(변경) 현황표	
장비	측량 장비 등록 기준 감면 신청서	
	측량 장비 보유(변경) 현황표	

※ 서식 다운받아 작성하여 제출

3 첨부 증빙서류(종류 및 발급 방법 등)

구분	증빙서류 종류	발 급 방 법
기본 사항 증빙	법인등기부등본	인터넷등기소 접속→법인등기→열람/발급(출력)→측량업 등록을 신청하고자 하는 법인을 찾아 발급
	사업자등록증	홈택스 접속→국세증명·사업자등록 세무관련 신청/ 신고→사업자등록증 클릭 후 발급
	인지세 (업당 2만원)	전자수입인지 사이트 접속→종이문서용 전자수입인지 →구매→로그인→종이수입인지 발행 후 제출
	건축물관리대장	정부24 접속→민원서비스→민원 신청·안내→‘건축물 대장(발급)’ 클릭 후 발급
기술 인력 증빙	경력 증명서	공간정보산업협회 접속→증명발급→증명서 발급→ 증명서 발급 신청→로그인 후 증명서 발급
		한국건설기술인협회 접속→증명발급→발급 신청→ 정보 기입 후 발급
		Q-Net 접속→자격증/확인서→자격증 발급 신청→ 상장형 자격증 신청→발급
	사업장 가입자 명부	4대사회보험 연계센터 접속→증명서 발급→증명서 신청/발급→로그인 후 정보 입력 후 발급
장비 사항 증빙	장비 사진	구매날짜, 업체명, 시리얼넘버가 적힌 포스트잇을 부착 후 촬영해야 함
	장비 구매 입증 내역	이체내역&세금계산서 또는 매출전표 제출
	측량기기 성능검사서	트랜싯(데오드라이트), 레벨, 거리측정기, 토털 스테이션, GNSS 수신기, 금속 또는 비금속 관로 탐지기 필수

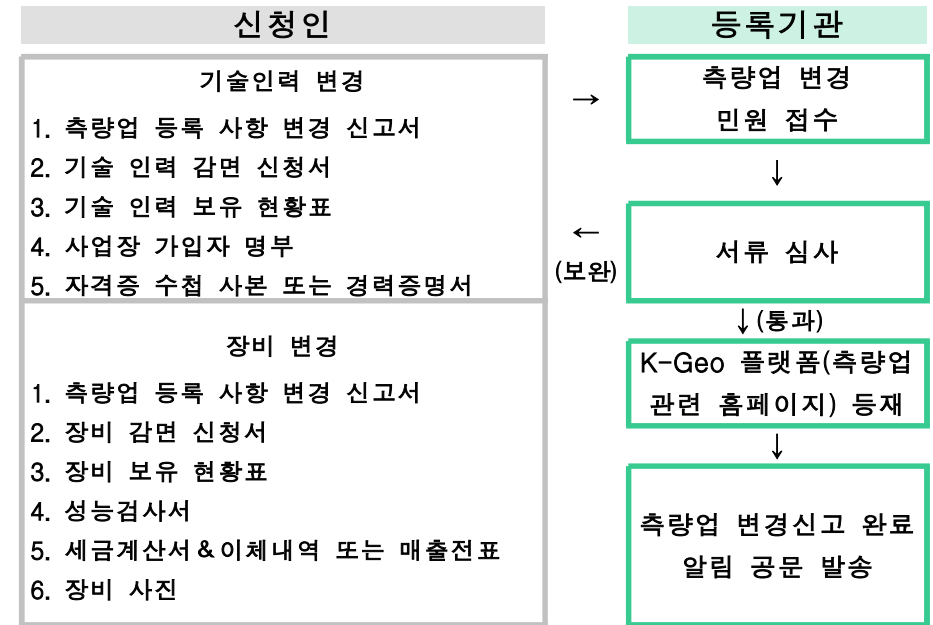
4 신청 시 유의 사항

구분	증빙서류 종류	유의사항	확인사항
기본 사항	법인 등기부 등본	법인등기부등본 상의 임원과 결격사유 조회동의서 상의 임원 일치 및 발행 일자가 등록 신청일 1달 이내 발행 필수	- 기재사항 인지 등 구비 서류 확인
	사업자 등록증	등록 신청일 1달 이내에 발행된 사업자등록증 필수	- 측량업소재지와 첨부 서류 일치 여부 확인
	인지세 (업당 2만원)	등록할 업종 1개당 2만원	- 사업자등록 및 법인 등기 사항 일치 여부 확인
	건축물 관리대장	주소지가 공공주택 등 거주지가 아니 어야 함(창고, 사무실 등 거주지 외 시설이면 가능)	- 대표자 결격사항 , 소재지 확인 - 경감기준 적용사항 확인 - 건축물대장상 사무실 용도 확인
기술 인력	공간 정보 산업 협회	기능사는 무조건 공간정보 산업협회에서 발급하는 서류(측량기술자 경력증명서) 제출	- 보유 기술 능력 현황표 상 등급적정여부 - 보유기술능력현황표상 실제근무여부 확인 - 등록기술자 이중등록 여부 확인
	한국 건설 기술인 협회	측량 및 지형공간정보 기술자에 해당 (측량기술자 경력증명서도 기술자 등록 시 제출 가능)	
	한국 산업 인력 공단	정보처리기사, 정보처리산업기사만 해당	
	사업장 가입자 명부	직원들의 업 시작일, 퇴사일과 기술 인력 보유 현황표상 입사일 및 퇴사일 일치 필수	
장비 사항	장비 사진	장비 사진 촬영 시 업체명, 구매일자, 시리얼 넘버가 적힌 포스트잇 부착 후 촬영	- 장비별 구입거래명세서 검토하여 실제 확보 및 사용권 여부 확인
	장비 구매 입증 내역	등록 장비 1개당 이체 내역과 (전자) 세금계산서 둘 다 제출 또는 매출전표만 제출	- 장비사양 사진 등을 검토 하여 사용 및 측정가능 여부 확인
	측량기기 성능 검사서	트랜싯(데오드라이트), 레벨, 거리측정기, 토털 스테이션, GNSS 수신기, 금속 또는 비금속 관로 탐지기는 성능검사 필수	- 측량기기성능검사서 의 적합여부 확인

Ⅲ. 측량업 등록 사항 변경 신고

1 기술 인력 및 장비 변경

□ 업무 흐름도



□ 기술인력

○ 제출 서류(신청 서식)

구 분	서류 이름	발급 방법
기본사항	측량업 등록 사항 변경 신고서	국토지리정보원 홈페이지 접속→민원서비스→측량업 등록·변경→‘기술 인력 변경 신고’ 클릭
기술 인력	기술 인력 등록 기준 감면 신청서	
	기술 인력 보유(변경) 현황표	

※ 서식 다운받아 작성하여 제출

○ 첨부 증빙서류(종류 및 발급 방법 등)

서류 이름		발급 방법
사업장 가입자 명부		4대사회보험 연계센터 접속→증명서 발급→증명서 신청/발급→로그인 후 정보 입력 후 발급
자격증 수첩 사본		Q-Net 접속→자격증/확인서→자격증 발급 신청→상장형 자격증 신청 →발급
경력 증명서	공간정보 산업협회	공간정보산업협회 접속→증명발급→증명서 발급→증명서 발급 신청 →로그인 후 증명서 발급
	한국건설 기술인협회	한국건설기술인협회 접속→증명발급→발급 신청→정보 기입 후 발급
	한국산업 인력공단	Q-Net 접속→자격증/확인서→자격증 발급 신청→상장형 자격증 신 청→발급

□ 장비

○ 제출 서류(신청 서식)

구 분	서류 이름	발급 방법
기본사항	측량업 등록 사항 변경 신고서	국토지리정보원 홈페이지 접속→민원서비스→측량업
장 비	장비 감면 신청서	등록·변경→‘측량 장비 변경
	장비 보유(변경) 현황표	신고’ 클릭

※ 서식 다운받아 작성하여 제출

○ 첨부 증빙서류(종류 및 발급 방법 등)

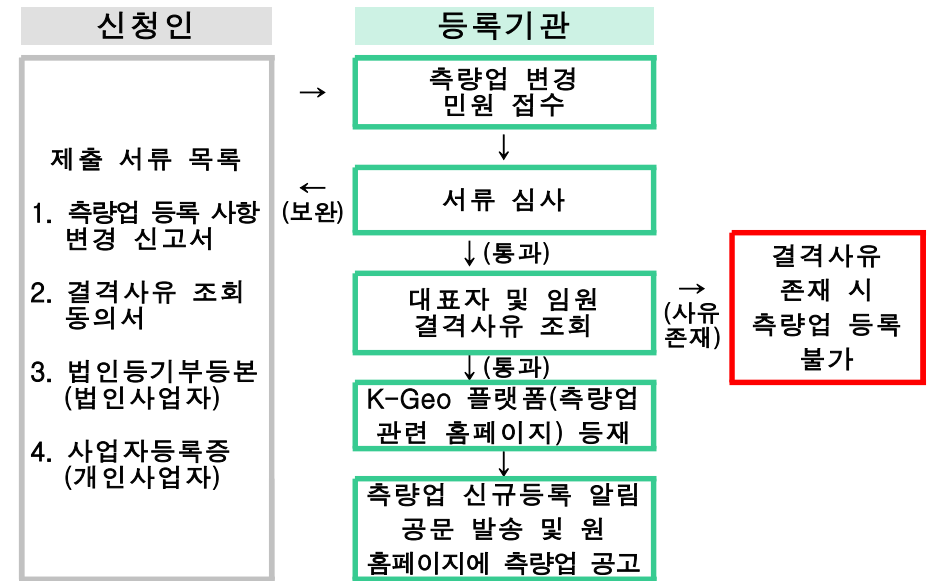
서류 이름	유의 사항
성능검사서	트랜스(데오드라이트), 레벨, 거리측정기, 토털 스테이션, GNSS 수신기, 금속 또는 비금속 관로 탐지기는 성능검사 필수
(전자)세금계산서 &이체내역 매출전표	계좌 이체 등 거래 시 등록 장비 1개당 이체 내역과 (전자)세금계산서 제출
장비 사진	카드 거래 시 매출전표만 제출 장비 사진 촬영 시 업체명, 구매일자, 시리얼 넘버가 적힌 포스트잇 부착 후 촬영

※ 신고 기한

- (기술인력) 변경 사항 발생 후 90일 이내에 신고해야 하며, 인사
이동은 즉시 충원 필수
- (장 비) 변경 사항(장비 교체 등) 발생 후 90일 이내에 신고해야
하며, 망실 시 바로 등록취소이므로 즉시 보완 필요

2 대표자 변경

□ 업무 흐름도



○ 제출 서류(신청 서식)

구 분	서류 이름	발급 방법
기본사항	측량업 등록 사항 변경 신고서	국토지리정보원 홈페이지 접속→민원서비스→측량업
	결격사유 조회동의서	등록·변경→‘기본 사항 변경 신고’ 클릭

※ 서식 다운받아 작성하여 제출

○ 첨부 증빙서류(종류 및 발급 방법 등)

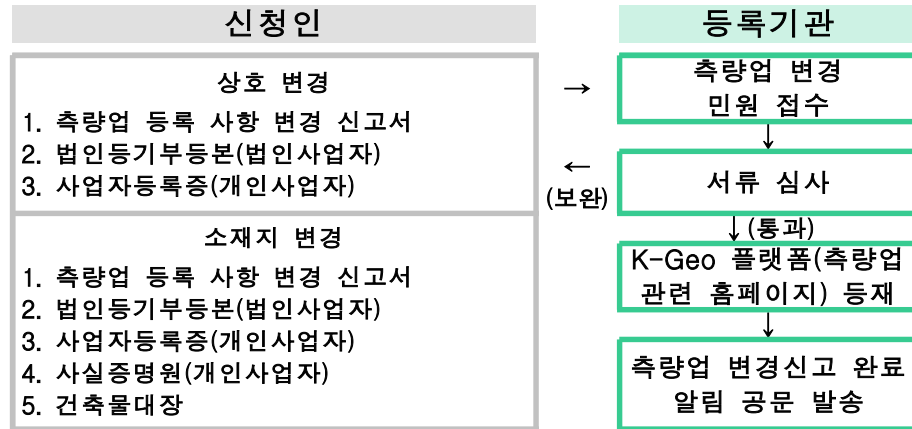
서류 이름	발급 방법	유의 사항
법인 등기부등본 (법인)	인터넷등기소 접속→법인등기→열람 /발급(출력)→측량업 등록을 신청 하고자 하는 법인을 찾아 발급	법인등기부등본 상의 임원과 결격사유 조회동의서 상의 임원 일치 및 발행일자가 등록 신청일 1달 이내 발행 필수
사업자 등록증 (개인사업자)	홈택스 접속→국세증명·사업자등록 세금 관련 신청/신고→사업자등록 증 클릭 후 발급	등록 신청일 1달 이내에 발행된 사업자등록증 필수

○ (신고 기한) 변경 사항 발생 후 **30일 이내**에 신고해야 함

* 서류 제출 시 기존 측량업 등록증 및 등록수첩 **전부 제출 필수**

3 상호, 소재지 변경

□ 업무 흐름도



□ 상호 변경

○ (제출 서류) 측량업 등록 사항 변경신고서

* 국토지리정보원 홈페이지 접속→민원서비스→측량업 등록·변경→‘기본 사항 변경 신고’ 클릭

○ 첨부 증빙서류(종류 및 발급 방법 등)

서류 이름	발급 방법	유의 사항
법인 등기부등본 (법인)	인터넷등기소 접속→법인등기→열람/발급(출력)→측량업 등록을 신청하고자 하는 법인을 찾아 발급	법인등기부등본 상의 임원과 결격사유 조회동의서 상의 임원 일치 및 발행일자가 등록 신청일 1달 이내 발행 필수
사업자 등록증 (개인사업자)	홈택스 접속→국세증명·사업자등록 세금 관련 신청/신고→사업자등록증 클릭 후 발급	등록 신청일 1달 이내에 발행된 사업자등록증 필수

○ (신고 기한) 변경 사항 발생 후 **30일 이내**에 신고해야 함

* 서류 제출 시 기존 측량업 등록증 및 등록수첩 **전부 제출 필수**

□ 소재지 변경

○ (제출 서류) 측량업 등록 사항 변경신고서

* 국토지리정보원 홈페이지 접속→민원서비스→측량업 등록·변경→‘기본 사항 변경 신고’ 클릭

○ 첨부 증빙서류(종류 및 발급 방법 등)

서류 이름	발급 방법	유의 사항
법인등기부 등본(법인)	인터넷등기소 접속→법인등기→열람/발급(출력)→측량업 등록을 신청하고자 하는 법인을 찾아 발급	법인등기부등본 상의 임원과 결격사유 조회동의서 상의 임원 일치 및 발행일자가 등록 신청일 1달 이내 발행 필수
사업자등록증 (개인사업자)	홈택스 접속→국세증명·사업자등록 세금 관련 신청/신고→사업자등록증 클릭 후 발급	등록 신청일 1달 이내에 발행된 사업자등록증 필수
사실증명원 (개인사업자)	홈택스 접속→국세증명·사업자등록 세금 관련 신청/신고→사실확인 후 발급 증명	등록 신청일 1달 이내에 발행된 사실증명원 필수
건축물대장	정부24 접속→민원서비스→주소지가 공공주택 등 거주지이면 안 됨 민원 신청·안내→건축물대장(발급) 클릭 후 발급	주소지가 공공주택 등 거주지이면 안 됨 (창고, 사무실 등 거주지 외 시설이면 가능)

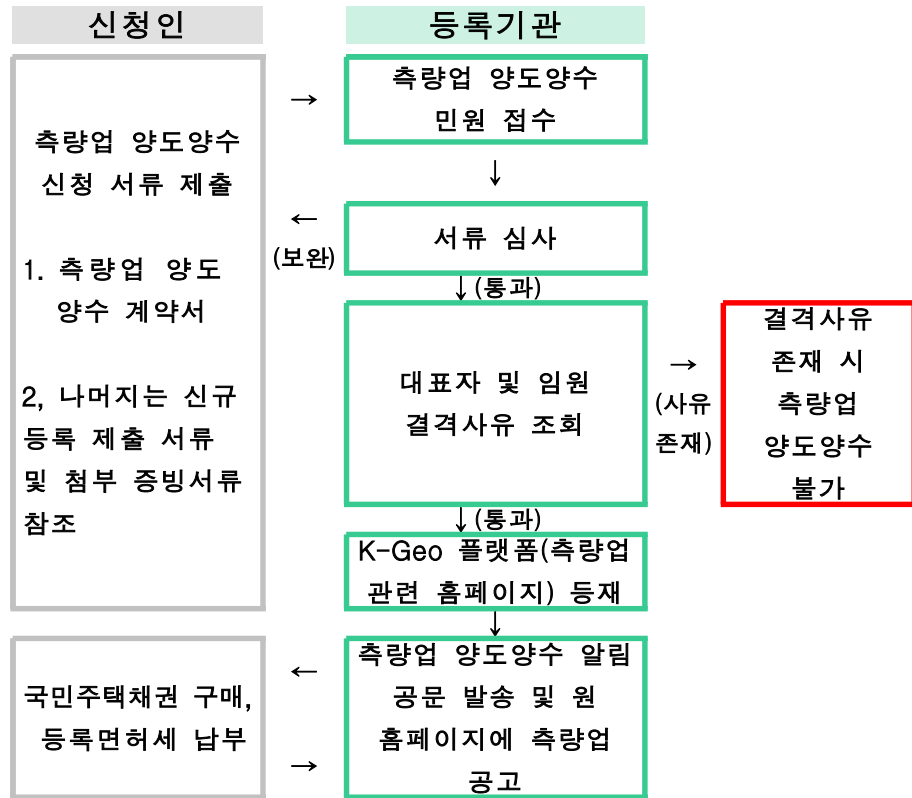
○ (신고 기한) 변경 사항 발생 후 **30일 이내**에 신고해야 함

* 서류 제출 시 측량업 등록증 및 등록수첩 **전부 제출 필수**

IV. 측량업 지위승계 등 신고

1 양도·양수·합병·상속

□ 업무 흐름도



○ (제출 서류) 측량업 양도·양수 신고서

* 국토지리정보원 홈페이지 접속→민원서비스→측량업 등록·변경→‘측량업 양도양수 신고’ 클릭

○ (첨부 증빙서류) 측량업 양도양수 계약서 필요 및 신규등록과 동일

* 서류 제출 시 기존 측량업 등록증 및 등록수첩 전부 제출 필수

< 양도양수 관련 서류 >

구분	증빙서류 종류	발 급 방 법
기본 사항 증빙	법인등기부등본	인터넷등기소 접속→법인등기→열람/발급(출력)→측량업 등록 을 신청하고자 하는 법인을 찾아 발급
	사업자등록증	홈택스 접속→국세증명·사업자등록 세무관련 신청/신고→ 사업자등록증 클릭 후 발급
	인지세 (업당 2만원)	전자수입인지 사이트* 접속→종이문서용 전자수입인지→구매 →로그인→종이수입인지 발행 후 제출
	건축물관리대장	정부24 접속→민원서비스→민원 신청·안내→‘건축물관리대장(발급)’ 클릭 후 발급
기술 인력 증빙	측량기술자 경력증명서	공간정보산업협회 접속→증명발급→증명서 발급→증명서 발급 신청→로그인 후 증명서 발급
	한국건설 기술인협회	한국건설기술인협회 접속→증명발급→발급 신청→정보 기 입 후 발급
	한국산업 인력공단	Q-Net 접속→자격증/확인서→자격증 발급 신청→상장형 자격 증 신청→발급
	사업장 가입자 명부	4대 사회보험 연계센터 접속→증명서 발급→증명서 신청/ 발급→로그인 후 정보 입력 후 발급
장비 사항 증빙	장비 사진	구매날짜, 업체명, 시리얼넘버가 적힌 포스트잇을 부착 후 촬영해야 함
	장비 구매 입증 내역	이체내역&세금계산서 또는 매출전표 제출
	측량기기 성능검사서	트랜싯(데오드라이트), 레벨, 거리측정기, 토털 스테이션, GNSS 수신기, 금속 또는 비금속 관로 탐지기 필수

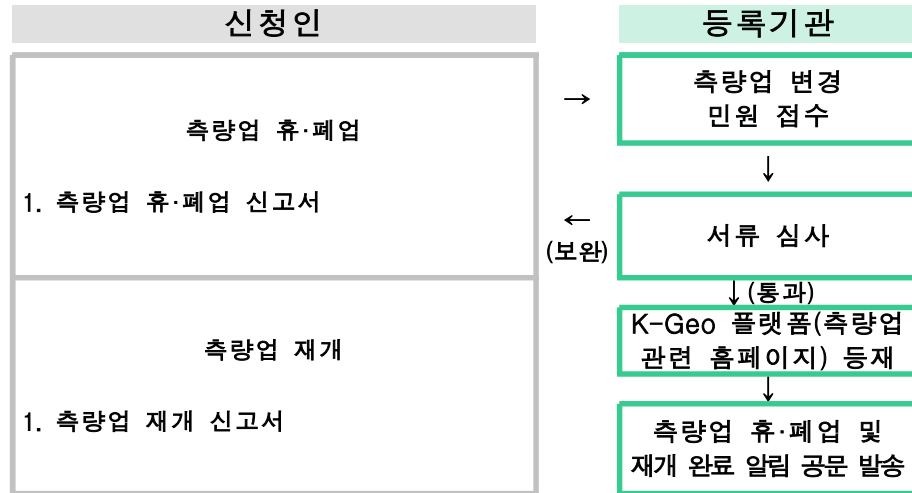
2 등록증·수첩 재발급 신청

○ (제출 서류) 재발급 신청서, 분실사유서, 인지세 2천원

* 국토지리정보원 홈페이지 접속→민원서비스→측량업 등록·변경→‘측량업 등록증 재발급 신청’ 클릭

3 휴·폐업 및 재개

□ 업무 흐름도



□ 휴·폐업

- (제출 서류) 측량업 휴·폐업 신고서
 - * 국토지리정보원 홈페이지 접속→민원서비스→측량업 등록·변경→‘측량업 휴업 신고’ 또는 ‘측량업 폐업 신고’ 클릭
- (신고 기한) 휴·폐업 발생 후 **30일 이내**에 신고해야 함
 - * 휴업 가능일은 **최대 1년**(1년 이상 휴업 불가)
 - ** 서류 제출 시 기존 측량업 등록증 및 등록수첩 **전부 제출** 필수

□ 측량업 재개

- (제출 서류) 측량업 재개신고서
 - * 국토지리정보원 홈페이지 접속→민원서비스→측량업 등록·변경→‘측량업 재개 신고’ 클릭
- (신고 기한) 재개하고자 하는 날에서부터 **30일 이내**에 신고해야 함

V. 측량업 관련 FAQ

Q. 민원 접수 이후 적어도 언제까지 처리되나요?

- 신규등록(7일) 및 양도양수(10일) 이내, 변경신고(20일) 이내, 휴업 및 폐업신고는 즉시 처리(공휴일 제외)

Q. 등록 및 변경신고 접수 방법은 무엇인가요?

- 우편, 인편 및 온라인 접수로만 가능한데, 우편 접수는 정해진 주소*에 우편 등기로 송부합니다.

* (주소) 경기도 수원시 월드컵로 92, 국토지리정보원 운영지원과(측량업 담당)

- 온라인으로는 ‘측량업 정보 종합관리시스템 → 측량업 등록신청 또는 측량업 변경 신고’ 등에서 신청하면 됩니다.

Q. 온라인 측량업 등록 및 변경신고와 관련하여 알고 싶어요

- 온라인 측량업 등록 및 변경신고의 경우, ‘측량업 정보 종합관리 시스템 → 측량업 등록신청 또는 측량업 변경 신고’ 에서 신청하면 됩니다.
- 온라인 측량업 등록 시 신규등록 및 변경 신고할 때, **기술 인력 보유 현황표, 측량 장비 보유 현황표를 제출하지 않아도** 됩니다.

Q. 인원 변경 신고는 어떻게 하나요?

- 변경 신고 대상이 아니기에, 따로 서류는 불필요하고, 유선상 요청 시 변경해 드립니다.

Q. 변경 신고 시 무엇을 기준으로 변경 신고일을 계산하나요?

- 법인은 등기일, 개인은 사실 증명에 적힌 변경일로부터 계산
* (예 시) '23.11.15.에 변경 사유(30일 이내 변경 신고가 필요한 사항) 발생 시 11월 15일은 산정 제외, 12월 15일까지 신고
- 퇴사로 인한 인력 공백은 90일 이내에 충원해야 하지만, 인사이동으로 인한 인력 공백은 즉시 충원해서 신고해야 함

Q. 인력 및 장비 감면에 대해서 알고 싶어요

- 기술인력 및 장비 변경 시 감면신고는 할 필요가 없고, 감면받은 인력 및 장비는 자동으로 변경되므로 신고하지 아니하셔도 됩니다.
* (예시) 공공측량업을 등록하고 지하시설물측량업을 감면받았는데, 공공측량업 고급기술자가 변동되면 지하시설물측량업의 고급기술자도 자동 변동

Q. 지적측량업의 경우 인력 감면이 가능한가요?

- 감면하기도, 감면받는 것도 안 됩니다. 그 이유는 타 측량업 관련 업종들은 측량 및 지형공간정보 기술인이지만, 지적측량업의 기술인은 토목 분야의 지적기술자가 필요하기 때문입니다. 단, 장비는 감면이 가능합니다.

Q. 기술사와 기능사는 상호 대체가 가능한가요?

- 불가능합니다.

Q. 인력 1명이 자격증 2개를 가지고 있는데 중복 등록이 가능한가요?

- 같은 업종에 2번 들어갈 수도, 2가지 업종에 들어갈 수도 없습니다. 타 업체에 취업해 있어도 안 됩니다.

Q. 장비 성능 검사와 관련해서 알고 싶어요.

- 장비 성능검사 갱신은 측량업 변경 신고 대상이 아니며, 국토정보 플랫폼에 들어가서 입력합니다.
- 성능검사 대상 장비는 아래 표를 참조해주세요.

< 성능 검사 필수 장비 목록 >

연번	성능 검사 대상 장비명	검사 주기	비고
1	트랜싯(데오드라이트)	3년	성능검사 유효기간 만료일 전 1개월부터 ~ 만료일 후 1개월 내 재검사 필수
2	레벨		
3	거리측정기		
4	토털 스테이션(각도, 거리 통합 측량기)		
5	GNSS 수신기		
6	금속 또는 비금속 관로 탐지기		

Q. 지점을 두는 경우는 어떻게 해야 하나요?

- 직영 형태로 운영하여야 하며, 등록 기준의 2분의 1에 해당하는 기술 인력과 장비 기준을 갖추어야 합니다.

Q. 등록증 및 등록수첩 분실 시 어떻게 하나요?

- 인지세 2천원 + 분실사유서, 재발급 신청서가 필요합니다.

Q. 휴·폐업 등으로 업을 하지 않게 되었는데, 해당 업으로 인해 감면받은 인력이나 장비는 어떻게 되나요?

- 감면이 자동으로 취소되어 신규등록 하셔야 합니다.
* (예시) 공공측량업을 등록하고, 공공측량업을 통해 지하시설물측량업을 감면 받았으나, 공공측량업을 폐업하면 지하시설물측량업 감면받은 게 취소되어 인력 및 장비를 새로 등록하여야 함

Q. 측량업 등록증의 경우 대여가 가능한가요?

- 등록증 및 등록수첩을 빌려주거나, 다른 사람의 성명 또는 상호를 사용하여 측량업을 하는 건 금지되어 있습니다.

Q. 측량업 등록 취소가 되는 경우도 있나요?

- 퇴사로 인한 인력 공백 후 90일 넘게 인력을 보충하지 않을 경우, 인사이동으로 인한 인력을 즉시 채우지 않을 경우, 장비 망실의 경우 즉시 등록이 취소됩니다.

Q. 측량업과 관련하여 과태료가 부과되는 항목은 무엇무엇인가요?

- 측량업 지위 승계 신고를 기한 내에 하지 않은 경우 과태료 60만원
- 측량업 휴·폐업 신고를 하지 않거나 거짓으로 신고한 경우 과태료 38만원
- 변경 신고 기한이 초과되면 1차 위반 13만원, 2차 위반 25만원, 3차 위반 50만원

Q. 우리 회사에 업종별로 등록된 인력과 장비를 알고 싶어요

- '측량업정보 종합관리시스템'에서 측량업 등록 현황을 확인하실 수 있습니다.

Q. 측량업 등록증을 온라인으로 발급받고 싶어요.

- '25년부터 '측량업정보 종합관리시스템'을 통하여 서비스할 예정입니다.

Q. 측량업 등록 및 변경이 수리되었다는 공문을 받았는데, '측량업 정보 종합관리시스템'에는 반영되지 않았어요.

- 시스템에는 익일 24시 이후에 반영됩니다.

붙임 「공간정보관리법」		
제7절 측량업 <개정 2020. 2. 18>	제7절 측량업 <개정 2021. 2. 9>	제7절 측량업 <개정 2021. 2. 19>
<p>제44조(측량업의 등록) ① 측량업은 다음 각 호의 업종으로 구분한다.</p> <ol style="list-style-type: none"> 1. 측지측량업 2. 지적측량업 3. 그 밖에 항공촬영, 지도제작 등 대통령령으로 정하는 업종 <p>② 측량업을 하려는 자는 업종별로 대통령령으로 정하는 기술인력·장비 등의 등록기준을 갖추어 국토교통부장관, 시·도지사 또는 대도시 시장에게 등록하여야 한다. 다만, 한국국토정보공사는 측량업의 등록을 하지 아니하고 제1항제2호의 지적측량업을 할 수 있다. <개정 2013. 3. 23., 2014. 6. 3., 2020. 2. 18.></p> <p>③ 국토교통부장관, 시·도지사 또는 대도시 시장은 제2항에 따른 측량업의 등록을 한 자(이하 "측량업자"라 한다)에게 측량업등록증 및 측량업등록수첩을 발급하여야 한다. <개정 2013. 3. 23., 2020. 2. 18.></p> <p>④ 측량업자는 제3항에 따라 발급받은 측량업등록증 또는 측량업등록수첩을 잃어버리거나 못쓰게 된 때에는 국토교통부령으로 정하는 바에 따라 재발급 받을 수 있다. <신설 2022. 6. 10.></p> <p>⑤ 측량업자는 등록사항이 변경된 경우에는 국토교통부장관, 시·도지사 또는 대도시 시장에게 신고하여야 한다. <개정 2013. 3. 23., 2020. 2. 18., 2022. 6. 10.></p> <p>⑥ 국토교통부장관, 시·도지사 또는 대도시 시장은 제5항에 따른 신고를 받은 날부터 20일 이내에 신고수리 여부를 신고인에게 통지하여야 한다. <신설 2021. 8. 10., 2022. 6. 10.></p> <p>⑦ 국토교통부장관, 시·도지사 또는 대도시 시장이 제6항에 따른 기간 내에 신고수리 여부 또는 민원 처리 관련 법령에 따른 처리기간의 연장을 신고인에게 통지하지 아니하면 그 기간(민원 처리 관련 법령에 따라 처리기간이 연장 또는 제연장된 경우에는 해당 처리기간을 말한다)이 끝난 날의 다음 날에 신고를 수리한 것으로 본다. <신설 2021. 8. 10., 2022. 6. 10.></p> <p>⑧ 측량업의 등록, 등록사항의 변경신고, 측량업등록증 및 측량업등록수첩의 발급절차 등에 필요한 사항은 대통령령으로 정한다. <개정 2021. 8. 10., 2022. 6. 10.></p>	<p>제34조(측량업의 종류) ① 법 제44조제1항제3호에 따른 "항공촬영, 지도제작 등 대통령령으로 정하는 업종"이란 다음 각 호와 같다.</p> <ol style="list-style-type: none"> 1. 공공측량업 2. 일반측량업 3. 연안조사측량업 4. 항공촬영업 5. 공간영상상도화업 6. 영상처리업 7. 수치지도제작업 8. 지도제작업 9. 지하시설물측량업 <p>② 측량업의 종류별 업무 내용은 별표 7과 같다.</p> <p>제35조(측량업의 등록 등) ① 법 제44조제1항제1호의 측지측량업과 이 영 제34조제1항제3호부터 제9호까지의 측량업은 국토교통부장관에게 등록하고, 법 제44조제1항제2호의 지적측량업과 이 영 제34조제1항제1호 및 제2호의 측량업은 시·도지사 또는 대도시 시장(「지방자치법」 제198조제1항에 따라 서울특별시·광역시 및 특별자치시를 제외한 인구 50만 이상의 시의 시장을 말한다. 이하 같다)에게 등록해야 한다. 다만, 제주특별자치도의 경우에는 법 제44조제1항제1호 및 제2호와 이 영 제34조제1항 각 호의 측량업을 제주특별자치도지사에게 등록해야 한다. <개정 2013. 3. 23., 2013. 6. 11., 2020. 12. 29., 2021. 12. 16., 2023. 11. 7.></p> <p>② 제1항에 따라 측량업의 등록을 하려는 자는 국토교통부령으로 정하는 신청서(전자문서로 된 신청서를 포함한다)에 다음 각 호의 서류(전자문서를 포함한다)를 첨부하여 국토교통부장관, 시·도지사 또는 대도시 시장에게 제출해야 한다. <개정 2013. 3. 23., 2014. 1. 17., 2017. 1. 10., 2020. 12. 29.></p>	<p>제46조(측량업의 등록 신청 서식) 영 제35조제2항에 따른 측량업 등록신청서는 별지 제37호서식과 같다.</p> <p>제47조(측량업등록부 등의 서식) ① 법 제44조제3항에 따른 측량업등록증은 별지 제38호서식, 측량업등록수첩은 별지 제39호서식과 같고, 영 제35조제4항에 따른 측량업등록부는 별지 제40호서식과 같다.</p> <p>② 제1항의 측량업등록부는 전자적 처리가 불가능한 특별한 사유가 없으면 전자적 처리가 가능한 방법으로 작성·관리하여야 한다.</p> <p>제48조(측량업 등록사항의 변경신고) ① 영 제37조에 따라 등록사항을 변경하려는 측량업자는 별지 제41호서식의 신고서(전자문서로 된 신고서를 포함한다)에 다음 각 호의 구분에 따른 서류(전자문서를 포함한다)를 첨부하여 국토지리정보원장, 시·도지사 또는 대도시 시장(「지방자치법」 제175조에 따라 서울특별시·광역시 및 특별자치시를 제외한 인구 50만 이상</p>

<ol style="list-style-type: none"> 1. 별표 8에 따른 기술인력을 갖춘 사실을 증명하기 위한 다음 각 목의 서류가. 보유하고 있는 측량기술자의 명단나. 가목의 인력에 대한 측량기술 경력증명서 2. 별표 8에 따른 장비를 갖춘 사실을 증명하기 위한 다음 각 목의 서류가. 보유하고 있는 장비의 명세서나. 가목의 장비의 성능검사서 사본다. 소유권 또는 사용권을 보유한 사실을 증명할 수 있는 서류 ③ 제1항에 따른 등록신청을 받은 국토교통부장관, 시·도지사 또는 대도시 시장은 「전자정부법」 제36조제1항에 따른 행정정보의 공동이용을 통하여 다음 각 호의 행정정보를 확인해야 한다. 다만, 사업자 등록증 및 제2호의 서류에 대해서는 신청인으로부터 확인에 대한 동의를 받고, 신청인이 확인에 동의하지 않는 경우에는 해당 서류의 사본을 첨부하도록 해야 한다. <개정 2010. 5. 4., 2013. 3. 23., 2020. 12. 29.> 1. 사업자등록증 또는 법인등기부 등본(법인 경우만 해당한다) 2. 「국가기술자격법」에 따른 국가기술자격(정보처리기사의 경우만 해당한다) ④ 제2항에 따른 측량업의 등록신청을 받은 국토교통부장관, 시·도지사 또는 대도시 시장은 신청받은 날부터 10일 이내에 법 제44조에 따른 등록기준에 적합한지와 법 제47조 각 호의 결격사유가 없는지를 심사한 후 적합하다고 인정할 때에는 측량업등록부에 기록하고, 측량업등록증과 측량업등록수첩을 발급해야 한다. <개정 2013. 3. 23., 2017. 1. 10., 2020. 12. 29.> ⑤ 국토교통부장관, 시·도지사 또는 대도시 시장은 제2항에 따른 측량업의 등록신청이 등록기준에 적합하지 않다고 인정할 때에는 신청인에게 그 뜻을 통지해야 한다. <개정 2013. 3. 23., 2020. 12. 29.> ⑥ 국토교통부장관, 시·도지사 또는 대도시 시장은 법 제44조제2항에 따라 등록을 했을 때에는 이를 해당 기관의 게시판이나 인터넷 홈페이지에 10일 이상 공고해야 한다. <개정 2013. 3. 23., 2014. 1. 17., 	<p>의 시의 시장을 말한다. 이하 같다)에게 제출해야 한다. <개정 2014. 1. 17., 2020. 12. 31.></p> <ol style="list-style-type: none"> 1. 측량업용 장비 변경의 경우가. 변경된 장비의 명세서 및 그 장비의 성능검사서 사본나. 소유권 또는 사용권을 보유한 사실을 증명할 수 있는 서류 2. 보유하고 있는 측량기술인력 변경의 경우가. 입사하거나 퇴사한 기술인력의 명단나. 입사한 기술인력의 측량기술 경력증명서다. 입사·퇴사한 기술인력의 재직·퇴직증명서 ② 제1항에 따른 신고서를 제출받은 국토지리정보원장, 시·도지사 또는 대도시 시장은 「전자정부법」 제36조제1항에 따른 행정정보의 공동이용을 통하여 다음 각 호의 정보를 확인해야 한다. 이 경우 제1호(사업자등록증만 해당한다) 및 제3호의 서류에 대해서는 신청인으로부터 확인에 대한 동의를 받고, 신청인이 확인에 동의하지 않는 경우에는 해당 서류의 사본을 첨부하도록 해야 한다. <개정 2011. 4. 11., 2012. 6. 25., 2020. 12. 31.> 1. 주된 영업소 또는 지점의 소재지 변경 및 상호 변경의 경우: 변경사항이 기재된 사업자등록증 또는 법인 등기사항증명서(법인인 경우만 해당한다) 2. 법인 대표자 변경의 경우: 법인 등기사항증명서 3. 「국가기술자격법」에 따른 국가기술자격증(정보처리기사만 해당한다) 제49조(등록증 등의 재발급 신청) 법 제44조제4항에 따른 측량업등록증 또는 측량업등록수첩을 재발급받으려는 자는 별지 제42호서식의 신청서에 측량업 등록증 또는 측량업등록수첩
--	--

	<p>2020. 12. 29.></p> <p>제36조(측량업의 등록기준) ① 측량업의 등록기준은 별표 8과 같다.</p> <p>② 항공촬영업 등록을 하려는 자는 별표 8의 등록기준을 갖추는 외에 「항공사업법」에 따른 항공기사용사업의 등록을 하여야 한다. <개정 2017. 3. 29.></p> <p>제37조(등록사항의 변경) ① 측량업의 등록을 한 자는 등록사항 중 다음 각 호의 어느 하나에 해당하는 사항을 변경하였을 때에는 법 제44조제5항에 따라 변경된 날부터 30일 이내에 국토교통부령으로 정하는 바에 따라 변경신고를 하여야 한다. 다만, 제4호에 해당하는 사항을 변경한 때에는 그 변경이 있는 날부터 90일 이내에 변경신고를 하여야 한다. <개정 2012. 6. 25., 2014. 1. 17., 2023. 6. 9.></p> <p>1. 주된 영업소 또는 지점의 소재지</p> <p>2. 상호</p> <p>3. 대표자</p> <p>4. 기술인력 및 장비</p> <p>② 둘 이상의 측량업에 등록된 자가 제1항제1호부터 제3호까지의 등록사항을 변경한 경우로서 제35조제1항에 따라 등록한 기관이 같은 경우에는 이를 한꺼번에 신고할 수 있다.</p> <p>제38조(등록증 등의 재발급) 삭제</p> <p><2023.6.9.></p>	<p>(현에서 못 쓰게 된 경우로 한정한다)을 첨부하여 영 제35조제1항에 따라 등록된 기관에 제출하여야 한다. <개정 2015. 6. 4., 2023. 6. 9.> [전문 개정 2010. 6. 17.]</p> <p>제50조(공간정보산업협회에 대한 통보)</p> <p>국토지리정보원장, 시·도지사 또는 대도시 시장은 법 제44조제2항에 따른 측량업의 등록, 법 제44조제5항에 따른 변경신고, 법 제48조에 따른 측량업의 휴업·폐업 등 신고 또는 법 제52조에 따른 측량업의 등록취소가 있는 경우에는 이를 공간정보산업협회에 통보해야 한다. <개정 2015. 6. 4., 2020. 12. 31., 2023. 6. 9.> [제목개정 2015. 6. 4.]</p>
--	--	--

--	--	--

<p>제46조(측량업자의 지위 승계) ① 측량업자가 그 사업을 양도하거나 사망한 경우 또는 법인인 측량업자의 합병이 있는 경우로서 그 사업의 양수인·상속인 또는 합병 후 존속하는 법인이나 합병으로 설립된 법인이 종전의 측량업자의 지위를 승계하려는 경우에는 양수·상속 또는 합병한 날부터 30일 이내에 대통령령으로 정하는 바에 따라 국토교통부장관, 시·도지사 또는 대도시 시장에게 신고하여야 한다. <개정 2021. 8. 10.></p> <p>② 국토교통부장관, 시·도지사 또는 대도시 시장은 제1항에 따른 신고를 받은 경우 측량업자의 지위를 승계하려는 자가 제47조 각 호의 어느 하나에 해당하면 신고를 수리하여서는 아니 된다. <개정 2021. 8. 10.></p> <p>③ 국토교통부장관, 시·도지사 또는 대도시 시장은 제1항에 따른 신고를 받은 날부터 20일 이내에 신고수리 여부를 신고인에게 통지하여야 한다. <신설 2021. 8. 10.></p> <p>④ 국토교통부장관, 시·도지사 또는 대도시 시장은 제3항에서 정한 기간 내에 신고수리 여부 또는 민원 처리 관련 법령에 따른 처리기간의 연장을 신고인에게 통지하지 아니하면 제2항의 규정에도 불구하고 그 기간(민원 처리 관련 법령에 따라 처리기간이 연장 또는 재연장된 경우에는 해당 처리기간을 말한다)이 끝난 날의 다음 날에 신고를 수리한 것으로 본다. <신설 2021. 8. 10.></p> <p>⑤ 제1항에 따른 양수인·상속인 또는 합병 후 존속하는 법인이나 합병으로 설립된 법인은 제3항에 따른 신고가 수리된 경우(제4항에 따라 신고가 수리된 것으로 보는 경우를 포함한다)에는 그 양수일, 상속일 또는 합병일부터 종전의 측량업자의 지위를 승계한다. <신설 2021. 8. 10.></p>	<p>제40조(측량업자의 지위승계) ① 법 제46조 제1항에 따른 측량업자의 지위승계 신고는 제35조제1항에 따라 등록한 기관에 하여야 한다. <개정 2022. 5. 31.></p> <p>② 제1항에 따른 신고 절차는 국토교통부령으로 정한다. <개정 2013. 3. 23.></p>	<p>제51조(측량업자의 지위승계 신고서)</p> <p>① 법 제46조에 따라 측량업자의 지위를 승계한 자가 영 제40조제1항에 따라 측량업자 지위승계의 신고를 하려는 경우에는 다음 각 호의 구분에 따라 신고서에 해당 서류(전자문서로 된 신고서와 서류를 포함한다)를 첨부하여 영 제35조제1항에 따라 등록한 기관에 제출하여야 한다. <개정 2021. 8. 5.></p> <p>1. 측량업 양도·양수 신고의 경우: 별지 제43호서식</p> <p>가. 양도·양수 계약서 사본</p> <p>나. 영 제35조제2항제1호(기술인력) 및 제2호(장비) 서류</p> <p>2. 측량업 상속 신고의 경우: 별지 제44호서식</p> <p>가. 상속인임을 증명할 수 있는 서류</p> <p>나. 영 제35조제2항제1호(기술인력) 및 제2호(장비) 서류(여업신고를 함께 하는 경우에는 제외한다)</p> <p>3. 측량업 법인 합병 신고의 경우: 별지 제45호서식</p> <p>가. 합병계약서 사본</p> <p>나. 합병공고문</p> <p>다. 합병에 관한 사항을 의결한 총회 또는 창립총회의 결의서 사본</p> <p>라. 영 제35조제2항제1호(기술인력) 및</p>

		<p>제2호(장비) 서류</p> <p>② 제1항에 따른 신고서(상속신고서는 제외한다)를 제출받은 기관은 「전자정부법」 제36조제1항에 따른 행정정보의 공동이용을 통하여 사업자등록증 또는 법인 등기사항증명서(신고인이 법인인 경우만 해당한다)를 확인하여야 한다. 이 경우 사업자등록증에 대해서는 신청인으로부터 확인에 대한 동의를 받고, 신청인이 확인에 동의하지 아니하는 경우에는 그 서류의 사본을 첨부하도록 하여야 한다. <개정 2011. 4. 11.></p>
--	--	---

<p>제47조(측량업등록의 결격사유) 다음 각 호의 어느 하나에 해당하는 자는 측량업의 등록을 할 수 없다. <개정 2013. 7. 17., 2015. 12. 29.></p> <ol style="list-style-type: none"> 1. 피성년후견인 또는 피한정후견인 2. 이 법이나 「국가보안법」 또는 「형법」 제87조부터 제104조까지의 규정을 위반하여 금고 이상의 실형을 선고받고 그 집행이 끝나거나(집행이 끝난 것으로 보는 경우를 포함한다) 집행이 면제된 날부터 2년이 지나지 아니한 자 3. 이 법이나 「국가보안법」 또는 「형법」 제87조부터 제104조까지의 규정을 위반하여 금고 이상의 형의 집행유예를 선고받고 그 집행유예기간 중에 있는 자 4. 제52조에 따라 측량업의 등록이 취소(제47조제1호에 해당하여 등록이 취소된 경우는 제외)된 후 2년이 지나지 아니한 자 5. 임원 중에 제1호부터 제4호까지의 어느 하나에 해당하는 자가 있는 법인 <p>1~3호 “행정정보공동이용” 활용 4호 “측량업관리시스템(K-Geo 플랫폼)” 활용 5호(3개월 내 해소)를 제외한 결격사유 해당 시 등록취소</p>		<p>피성년후견인 : (민법 제9조, 성년후견개시의 심판) ① 가장법원은 질병, 장애, 노령, 그 밖의 사유로 인한 정신적 장애으로 사무를 처리할 능력이 지속적으로 결여된 사람에 대하여 본인, 배우자, 4촌 이내의 친족, 미성년후견인, 미성년후견감독인, 한정후견인, 한정후견감독인, 특정후견인, 특정후견감독인, 검사 또는 지방자치단체의 장의 청구에 의하여 성년후견개시의 심판을 한다.</p> <p>피한정후견인 : 1~3호 “행정정보공동이용” 활용 4호 “측량업관리시스템(K-Geo 플랫폼)” 활용</p>
<p>제48조(측량업의 휴업·폐업 등 신고) 다음 각 호의 어느 하나에 해당하는 자는 국토교통부령으로 정하는 바에 따라 국토교통부장관, 시·도지사 또는 대도시 시장에게 해당 각 호의 사실이 발생한 날부터 30일 이내에 그 사실을 신고하여야 한다. <개정 2013. 3. 23., 2020. 2. 18.></p> <ol style="list-style-type: none"> 1. 측량업자인 법인이 과산 또는 합병 외의 사유로 해산한 경우: 해당 법인의 청산인 		<p>제52조(측량업의 휴업·폐업 등 신고)</p> <p>① 법 제48조에 따라 측량업의 휴업 또는 폐업을 하려는 자는 다음 각 호의 구분에 따라 신고서(전자문서로 된 신고서를 포함한다)에 해당 서류를 첨부하여 영 제35조제1항에 따라 등록된 기관에 제출하여야 한다.</p>

<ol style="list-style-type: none"> 2. 측량업자가 폐업한 경우: 폐업한 측량업자 3. 측량업자가 30일을 넘는 기간 동안 휴업하거나, 휴업 후 업무를 재개한 경우: 해당 측량업자 		<ol style="list-style-type: none"> 1. 법 제48조제1호에 따라 해산한 측량업자인 법인 및 같은 조 제2호에 따라 측량업을 폐업하려는 자: 별지 제46호서식의 측량업 폐업신고서, 측량업등록증 및 측량업등록수첩 2. 법 제48조제3호에 따라 측량업을 휴업하려는 자: 별지 제47호서식의 측량업 휴업신고서, 측량업등록증 및 측량업등록수첩 3. 법 제48조제3호에 따라 휴업 후 업무를 재개하려는 자: 별지 제48호서식의 측량업 재개신고서 <p>② 제1항에 따른 신고를 받은 기관은 「전자정부법」 제36조제1항에 따른 행정정보의 공동이용을 통하여 법인 등 기사항증명서(신고인이 법인인 경우만 해당한다)를 확인하여야 한다. <개정 2011. 4. 11.></p>
--	--	--

<p>제49조(측량업등록증의 대여 금지 등) ① 측량업자는 다른 사람에게 자기의 측량업등록증 또는 측량업등록수첩을 빌려 주거나 자기의 성명 또는 상호를 사용하여 측량업무를 하게 하여서는 아니 된다.</p> <p>② 누구든지 다른 사람의 등록증 또는 등록수첩을 빌려서 사용하거나 다른 사람의 성명 또는 상호를 사용하여 측량업무를 하여서는 아니 된다.</p>		
<p>제52조(측량업의 등록취소 등) ① 국토교통부장관, 시·도지사 또는 대도시 시장은 측량업자가 다음 각 호의 어느 하나에 해당하는 경우에는 측량업의 등록을 취소하거나 1년 이내의 기간을 정하여 영업의 정지를 명할 수 있다. 다만, 제2호·제4호·제7호·제8호·제11호 또는 제15호에 해당하는 경우에는 측량업의 등록을 취소하여야 한다. <개정 2013. 3. 23., 2014. 6. 3., 2018. 4. 17., 2020. 2. 18., 2020. 6. 9., 2022. 6. 10.></p> <p>1. 고의 또는 과실로 측량을 부정확하게 한 경우</p> <p>2 거짓이나 그 밖의 부정한 방법으로 측량업의 등록을 한 경우</p> <p>3 정당한 사유 없이 측량업의 등록을 한 날부터 1년 이내에 영업을 시작하지 아니하거나 계속하여 1년 이상 휴업한 경우</p> <p>4 제44조제2항에 따른 등록기준에 미달하게 된 경우. 다만, 일시적으로 등록기준에 미달되는 등 대통령령으로 정하는 경우는 제외한다.</p> <p>5. 제44조제5항을 위반하여 측량업 등록사항의 변경신고를 하지 아니한 경우</p> <p>6. 지적측량업자가 제45조에 따른 업무 범위를 위반하여 지적측량을 한 경우</p> <p>7 제47조(측량업 등록의 절차사항) 각 호의 어느 하나에 해당하게 된 경우. 다만, 측량업자가 같은 조 제5호에 해당하게 된 경우로서 그 사유가 발생한 날부터 3개월 이내에 그 사유를 없앤 경우는 제외한다.</p> <p>8 제49조제1항을 위반하여 다른 사람에게 자기의 측량업등록증 또는 측량업등록수첩을 빌려 주거나 자기의 성명 또는 상호를 사용하여 측량업무를 하게 한 경우</p> <p>9. 지적측량업자가 제50조를 위반한 경우</p> <p>10. 제51조를 위반하여 보합가입 등 필요한 조치를 하지 아니한 경우</p> <p>11 영업정지기간 중에 계속하여 영업을 한 경우</p> <p>12. 제52조제3항에 따른 임원의 직무정지 명령을 이행하지 아니한 경우</p> <p>13. 지적측량업자가 제106조제2항에 따른 지적측량수수료를 같은 조 제3항에 따라 고시한 금액보다 과다 또는 과소하게 받은 경우</p> <p>14. 다른 행정기관이 관계 법령에 따라 등록취소 또는 영업정지를 요구한 경우</p> <p>15 「국가기술자격법」 제15조제2항을 위반하여 측량업자가 측량기</p>	<p>제44조(일시적인 등록기준 미달) 법 제52조 제1항제4호 단서에서 “일시적으로 등록기준에 미달되는 등 대통령령으로 정하는 경우”란 별표 8에 따른 기술인력에 해당하는 사람의 사망·실종 또는 퇴직으로 인하여 등록기준에 미달되는 기간이 90일 이내인 경우를 말한다. <개정 2012. 6. 25., 2014. 1. 17.></p> <p>“둘 이상의 측량업을 등록한 경우로서 업종 일부가 지위승계, 폐업, 등록취소 등으로 인하여 기술인력 또는 장비가 일시적으로 등록기준에 미달되는 기간”을 미달조건에 추가하는 개정안 23.6.11 시행 예정이었으나, 법 제처 심사에서 탈락되었음. <u>단업종 폐업시 원 제37조 변경신고 사유 발생한 것으로 해석하여 기존 법령으로 운용하기로 함.</u></p> <p>제45조(영업정지 또는 과징금의 부과기준 등) 법 제52조제1항에 따른 측량업등록의 취소 및 영업정지 처분에 관한 세부 기준과 같은 조 제4항에 따른 과징금의 부과 기준은 별표 9와 같다.</p> <p>[본조신설: 2023. 11. 7.]</p> <p>제46조(과징금의 부과 및 납부) ① 국토교통부장관, 시·도지사 또는 대도시 시장은 법 제52조제4항에 따라 과징금을 부과하려는 경우에는 그 위반행위의 종류, 해당 과징금의 금액, 납부기한 등을 구체적으로 적어 과징금 부과 대상자에게 통지해야 한다.</p> <p>② 제1항에 따른 통지를 받은 자는 통지를 받은 날부터 30일 이내에 국토교통부장관, 시·도지사 또는 대도시 시장이 정하는 수납기관에 과징금을 내야 한다.</p> <p>③ 제2항에 따라 과징금을 받은 수납기관은 과징금을 낸 자에게 영수증을 발급하</p>	<p>제53조(위반행위에 대한 과징금 납부 등) ① 영 제46조제1항에 따른 과징금의 납부통지는 별지 제49호서식에 따른다.</p> <p>② 영 제47조제3항에 따른 과징금의 납부기한 연기 및 분할 납부 신청은 별지 제50호서식의 과징금 납부기한 연기 및 과징금 분할 납부 신청서에 따른다.</p> <p>[전문개정: 2023. 11. 27.]</p>

<p>술자의 국가기술자격증을 대여 받은 사실이 확인된 경우</p> <p>② 측량업자의 지위를 승계한 상속인이 제47조에 따른 측량업등록의 결격사유에 해당하는 경우에는 그 결격사유에 해당하게 된 날부터 6개월이 지난 날까지는 제1항제7호(절제사유)를 적용하지 아니한다.</p> <p>③ 국토교통부장관, 시·도지사 또는 대도시 시장은 측량업자가 제47조제5호에 해당하게 된 경우에는 같은 조 제1호부터 제4호까지의 어느 하나에 해당하는 임원의 직무를 정지하도록 해당 측량업자에게 명할 수 있다. <신설 2018. 4. 17., 2020. 2. 18.></p> <p>④ 국토교통부장관, 시·도지사 또는 대도시 시장은 제1항에 따라 영업정지를 명하여야 하는 경우로서 그 영업정지가 해당 영업의 이용자에게 심한 불편을 주거나 공익을 해칠 우려가 있는 경우에는 영업정지 처분을 갈음하여 4천만원 이하의 과징금을 부과할 수 있다. <개정 2022. 11. 15></p> <p>⑤ 국토교통부장관, 시·도지사 또는 대도시 시장은 제1항 또는 제4항에 따라 측량업등록의 취소, 영업정지 또는 과징금 부과처분을 하였으면 그 사실을 공고하여야 한다. <개정 2022. 11. 15.></p> <p>⑥ 국토교통부장관, 시·도지사 또는 대도시 시장은 제4항에 따라 과징금 부과처분 받은 자가 납부기한까지 과징금을 내지 아니하면 국세징수법에 의거 또는 「지방행정체제·부과금의 징수 등에 관한 법률」에 따라 징수한다. <신설 2022. 11. 15.></p> <p>⑦ 제1항에 따른 측량업등록의 취소 및 영업정지 처분에 관한 세부 기준과 제4항에 따른 과징금의 부과기준 및 과징금의 징수에 관하여 필요한 사항은 대통령령으로 정한다. <신설 2022. 11. 15.></p> <p>[시행일: 2023. 11. 16.] 제52조</p>	<p>고 과징금이 납부된 사실을 지체 없이 국토교통부장관, 시·도지사 또는 대도시 시장에게 통보해야 한다.</p> <p>[본조신설: 2023. 11. 7.]</p> <p>제47조(과징금의 납부기한 연기 및 분할 납부) ① 국토교통부장관, 시·도지사 또는 대도시 시장은 법 제52조제4항에 따른 과징금의 납부기한을 「행정기본법」 제29조 및 같은 법 시행령 제7조에 따라 연기하는 경우에는 원대 납부기한의 다음 날부터 6개월을 초과할 수 없다.</p> <p>② 국토교통부장관, 시·도지사 또는 대도시 시장은 법 제52조제4항에 따른 과징금을 「행정기본법」 제29조 및 같은 법 시행령 제7조에 따라 분할 납부하게 하는 경우에는 각 분할된 납부기한 간의 간격은 2개월을 초과할 수 없으며, 분할 횟수는 3회를 초과할 수 없다.</p> <p>③ 제1항 및 제2항에서 규정한 사항 외에 과징금 납부기한 연기 및 분할 납부 신청 등에 필요한 사항은 국토교통부령으로 정한다.</p> <p>[본조신설: 2023. 11. 7.]</p> <p>* 제·개정 사유</p> <p>가. 영업정지 등과 파태료의 중복 부과 제도 폐지(법률 제18936호 공간정보의 구축 및 관리 등에 관한 법률 일부개정법률 제52조 제1항제5호 삭제 및 제96조제1항제3호 삭제 등)</p> <p>측량업자나 측량기기 성능검사대행업자가 측량업이나 측량기기 성능검사대행업 등록사항의 변경신고를 하지 아니하거나 지적측량수행자가 본인 또는 배우자 등이 소유한 토지에 대한 지적측량을 한 경우에 영업정지 등 제재처분과 파태료를 중복으로 부과하도록 하던 것을 영업정지 등 부과 대상과 파태료 부과 대상을 구분하여 둘 중 하나만 부과하도록 조정함.</p> <p>나. 영업정지 및 업무정지 대체 과징금 제도 도입(제52조제4항 및 제96조제3항)</p> <p>1) 국토교통부장관, 시·도지사 또는 대도시 시장은 측량업자에게 영업정지를 명하여야 하는 경우에도 공익을 해칠 우려가 있는 경우 등에는 영업정지를 갈음하여 4천만원 이하의 과징금을 부과할 수 있도록</p>
---	--

	<p>합.</p> <p>2) 시·도지사는 측량기기 성능검사대행자에 업무정지를 명하여야 하는 경우에도 공익을 해칠 우려가 있는 경우 등에는 업무정지를 갈음하여 4천만원 이하의 과징금을 부과할 수 있도록 함.</p> <p><법제처 제공></p>	
<p>제52조의2(측량업자의 행정처분 효과의 승계 등) ① 제48조에 따라 폐업신고한 측량업자가 폐업 신고 당시와 동일한 측량업을 다시 등록한 때에는 폐업신고 전의 측량업자의 지위를 승계한다.</p> <p>② 제1항의 경우 폐업신고 전의 측량업자에 대하여 제52조제1항(동국취소 및 영업정지) 및 제111조제1항부터 제3항까지의(취태외) 규정의 위반행위로 인한 행정처분의 효과는 그 폐업일부터 6개월 이내에 다시 측량업의 등록을 한 자(이하 이 조에서 “재등록 측량업자”라 한다)에게 승계된다. <개정 2022. 11. 15></p> <p>③ 제1항의 경우 재등록 측량업자에 대하여 폐업신고 전의 제52조제1항(동국취소 또는 영업정지) 각 호의 위반행위에 대한 행정처분을 할 수 있다. 다만, 다음 각 호의 어느 하나에 해당하는 경우는 제외한다.</p> <p>1. 폐업신고를 한 날부터 다시 측량업의 등록을 한 날까지의 기간(이하 이 조에서 “폐업기간”이라 한다)이 2년을 초과한 경우</p> <p>2. 폐업신고 전의 위반행위에 대한 행정처분이 영업정지에 해당하는 경우로서 폐업기간이 1년을 초과한 경우</p> <p>④ 제3항에 따라 행정처분을 할 때에는 폐업기간과 폐업의 사유를 고려하여야 한다.</p> <p>[본조신설 2014. 6. 3.]</p> <p>[시행일: 2023. 11. 16.] 제52조의2</p>	<p>* 폐업일~재등록일</p> <p>6월 이내 : 모든 행정처분 승계(제2항)</p> <p>1년 초과 : 영업정지 처분 승계 제외(제3항제2호)</p> <p>2년 초과 : 모든 행정처분 승계 제외(제3항제1호)</p>	
<p>제99조(보고 및 조사) ① 국토교통부장관, 시·도지사, 대도시 시장 또는 지적소관청은 다음 각 호의 어느 하나에 해당하는 경우에는 그 사유를 명시하여 해당 각 호의 자에게 필요한 보고를 하게 하거나 소속 공무원으로 하여금 조사를 하게 할 수 있다. <개정 2013. 3. 23., 2020. 2. 18., 2020. 4. 7></p> <p>1. 측량업자 또는 지적측량수행자가 고의나 중대한 과실로 측량을 부실하게 하여 민원을 발생하게 한 경우</p> <p>3. 측량업자가 제44조제2항에 따른 측량업의 등록기준에 미달된다고 인정되는 경우</p> <p>4. 성능검사대행자가 성능검사를 부실하게 하거나 등록기준에 미달된다고 인정되는 경우</p> <p>5. 제92조제5항에 따른 한국국토정보공사와 성능검사대행자에 대한 실태점검을 위하여 필요한 경우</p> <p>② 제1항에 따라 조사를 하는 경우에는 조사 3일 전까지 조사 일시·목적·내용 등에 관한 계획을 조사 대상자에게 알려야 한다. 다만, 긴급한 경우나 사전에 조사계획이 알려지면 조사 목적을 달성할 수 없다고 인정하는 경우에는 그러하지 아니하다.</p> <p>③ 제1항에 따라 조사를 하는 공무원은 그 권한을 표시하는 증표를 지니고 관계인에게 이를 내보여야 한다.</p>	<p>제99조의2(업무정지 또는 과징금의 부과 등) ① 법 제96조제1항에 따른 성능검사대행자의 등록취소 및 업무정지 처분에 관한 세부 기준과 같은 조 제3항에 따른 과징금의 부과기준은 별표 11의2와 같다.</p> <p>② 법 제96조제3항에 따른 과징금의 부과 및 납부절차에 관하여는 제46조를 준용한다. 이 경우 “국토교통부장관, 시·도지사 또는 대도시 시장”은 “시·도지사”로 본다.</p> <p>③ 법 제96조제3항에 따른 과징금의 납부기한 연기 및 분할 납부에 관하여는 제47조를 준용한다. 이 경우 “국토교통부장관, 시·도지사 또는 대도시 시장”은 “시·도지사”로 본다.</p> <p>[본조신설: 2023. 11. 7.]</p>	<p>제109조(현지조사자의 증표) 법 제99조제4항에 따른 증표는 별지 제95호 서식과 같다.</p>

<p>④ 제3항의 증표에 관한 사항은 국토교통부령으로 정한다. <개정 2013. 3. 23., 2020. 2. 18.></p>		
<p>제105조(권한의 위임·위탁 등) ① 이 법에 따른 국토교통부장관의 권한은 그 일부를 대통령령으로 정하는 바에 따라 소속 기관의 장, 시·도지사 또는 지적소관청에 위임할 수 있다. <개정 2013. 3. 23., 2020. 2. 18., 2022. 6. 10.></p> <p>② 이 법에 따른 국토교통부장관, 시·도지사 및 지적소관청의 권한 중 다음 각 호의 업무에 관한 권한은 대통령령으로 정하는 바에 따라 한국국토정보공사, 「공간정보산업 진흥법」 제24조에 따른 공간정보산업협회 또는 「민법」 제32조에 따라 국토교통부장관의 허가를 받아 설립된 비영리법인으로서 대통령령으로 정하는 측량 관련 인력과 장비를 갖춘 법인에 위탁할 수 있다. <개정 2013. 3. 23., 2013. 7. 17., 2014. 6. 3., 2020. 2. 18., 2022. 6. 10.></p> <p>1의2. 제10조의2에 따른 측량업정보 종합관리체계의 구축·운영</p> <p>1의3. 제10조의3에 따른 측량업자의 측량용역사업에 대한 사업수행 능력 공시 및 실적 등의 접수 및 내용의 확인</p> <p>2. 제15조제3항에 따른 지도등의 간행에 관한 심사</p> <p>3. 제18조제3항에 따른 공공측량성과의 심사</p> <p>9. 제40조에 따른 측량기술회의 신고 접수, 기록의 유지·관리, 측량기술경력증의 발급, 신고받은 내용의 확인을 위한 관련 자료 제출 요청 및 제출 자료의 접수, 측량기술회의 근무처 및 경력등의 확인</p> <p>10. 제44조제2항 및 제5항에 따른 측량업의 등록신청 및 변경신고의 접수</p> <p>10의2. 제44조제4항에 따른 측량업등록증 및 측량업등록수첩의 재발급 신청의 접수</p> <p>10의3. 제46조제1항에 따른 측량업자의 지위 승계신고의 접수</p> <p>10의4. 제48조에 따른 측량업의 휴업·폐업 등 신고의 접수</p> <p>11. 제98조에 따른 지적기술회의 교육훈련</p> <p>③ 제2항에 따라 국토교통부장관, 시·도지사, 대도시 시장 및 지적소관청으로부터 위탁받은 업무에 종사하는 한국국토정보공사, 「공간정보산업 진흥법」 제24조에 따른 공간정보산업협회 또는 비영리법인의 임직원은 「형법」 제127조 및 제129조부터 제132조까지의 규정을 적용할 때에는 공무원으로 본다. <개정 2013. 3. 23., 2013. 7. 17., 2014. 6. 3., 2020. 2. 18., 2022. 6. 10.></p>	<p>제103조(권한의 위임) ① 국토교통부장관은 법 제105조제1항에 따라 다음 각 호의 권한을 국토지리정보원장에 위임한다. <개정 2013. 3. 23., 2014. 12. 3., 2015. 6. 1., 2017. 1. 10., 2020. 6. 9., 2021. 2. 9., 2021. 4. 6., 2022. 1. 18., 2022. 5. 31., 2023. 11. 7.></p> <p>1. 법 제4조에 따른 측량의 고시</p> <p>2. 법 제5조제1항에 따른 측량기본계획의 수립 및 같은 조 제2항에 따른 연도별 시행계획의 수립·평가</p> <p>15. 법 제14조제2항에 따른 기본측량성과 또는 기본측량기록의 복제 또는 사본 발급 신청의 접수 및 발급</p> <p>16. 법 제15조제1항에 따른 지도등의 간행·판매 및 배포</p> <p>24. 법 제19조제1항에 따른 공공측량성과 또는 공공측량기록 사본의 보관 및 열람</p> <p>25. 법 제19조제2항에 따른 공공측량성과 또는 공공측량기록의 복제 또는 사본 발급 신청의 접수 및 발급</p> <p>27. 법 제22조제2항에 따른 일반측량성과 및 일반측량기록 사본의 제출 요구</p> <p>28. 법 제42조제1항에 따른 측량기술회(지적기술회는 제외한다)의 업무정지</p> <p>29. 법 제44조제2항에 따른 측량업의 등록</p> <p>30. 법 제44조제3항 및 제4항에 따른 측량업등록증 및 측량업등록수첩의 발급 및 재발급</p> <p>31. 법 제44조제5항에 따른 등록사항 변경신고의 수리</p> <p>32. 법 제46조제1항에 따른 측량업자 지위승계 신고의 수리</p> <p>33. 법 제48조에 따른 측량업의 휴업·폐업 등의 신고 수리</p> <p>34. 법 제52조제1항에 따른 측량업의 등록취소 및 영업정지와 같은 조 제4항에 따른 등록취소 및 영업정지 사실의 공고</p> <p>41. 법 제98조제1항에 따른 측량업무 종사자에 대한 교육훈련</p> <p>41의2. 법 제98조제2항에 따른 성능검사대행자 및 그 소속 직원에 대한 교육</p> <p>42. 법 제99조에 따른 측량업자(지적측량업자는 제외한다)에 대한 보고 접수 및 조사</p> <p>43. 법 제100조에 따른 측량업자(지적측량업자는 제외한다)의 등록취소에 대한 청문</p> <p>44. 법 제103조제1항에 따른 기본측량 실시를 위한 토지, 건물, 나무, 그 밖의 공작물의 수용 또는 사용</p> <p>45. 법 제104조에 따라 위탁받은 측량 업무의 수행</p> <p>46. 법 제111조제1항, 제2항(제1호(지적측량을 방해한 자만 해당한다)·제5호(지적측량을 위한 토지·건물·공유수면 등의 출입 등을 방해하거나 거부한 자만 해당한다)는 제외한다), 같은 조 제3항제1호부터 제4호까지 및 제7호에 따른 과태료의 부과·징수</p> <p>47. 제3조에 따른 공공측량의 지정·고시</p> <p>55. 제35조제6항에 따른 측량업등록의 공고</p> <p>56. 제38조에 따른 측량업등록증 또는 측량업등록수첩의 재발급</p> <p>57. 제48조제3항에 따른 측량의 대가 기준의 고시</p> <p>60. 제104조제6항에 따른 심사 결과 보고의 접수와 같은 조 제7항에 따른 자료의 제공</p> <p>② 국토교통부장관은 법 제105조제1항에 따라 법 제92조제5항에 따른 성능검사대</p>	

	<p>행자의 측량기기 성능검사에 대한 실태점검 및 시정명령의 권한을 시·도지사에 개 위임한다. <신설 2021. 4. 6.></p> <p>③ 국토교통부장관은 법 제105조제1항에 따라 법 제111조제2항제1호(지적측량을 방해한 자만 해당한다)·제5호(지적측량을 위한 토지·건물·공유수면 등에의 출입 등을 방해하거나 거부한 자만 해당한다)에 따른 과태료의 부과·징수에 관한 권한을 지적소관청에 위임한다. <신설 2023. 11. 7.></p> <p>제104조(권한의 위탁 등) ① 법 제105조제2항에 따라 국토교통부장관은 다음 각 호의 권한을 한국국토정보공사, 공간정보산업협회 또는 「민법」 제32조에 따라 국토교통부장관의 허가를 받아 설립된 비영리법인 중 별표 12의 인력과 장비를 갖춘 기관(이하 “측량성과 심사수탁기관”이라 한다)을 지정하여 위탁한다. <개정 2013. 3. 23., 2014. 1. 17., 2015. 6. 1., 2022. 1. 18., 2022. 12. 9.></p> <p>1. 법 제15조제3항에 따른 지도등의 간행에 대한 심사</p> <p>2. 법 제18조제3항에 따른 공공측량성과의 심사</p> <p>⑧ 국토교통부장관은 법 제105조제2항에 따라 다음 각 호의 업무를 공간정보산업협회에 위탁한다. <개정 2015. 6. 1., 2023. 6. 9.></p> <p>1. 법 제10조의2에 따른 측량업정보 종합관리체계의 구축·운영</p> <p>2. 법 제10조의3에 따른 측량업자의 측량용역사업에 대한 사업수행능력 공시 및 실적 등의 접수 및 내용의 확인</p> <p>3. 법 제40조에 따른 측량기술자 신고 접수, 기록의 유지·관리, 측량기술경력증 발급, 신고받은 내용의 확인을 위한 관련 자료 제출 요청 및 제출 자료의 접수, 측량기술자의 근무처 및 경력등의 확인</p> <p>4. 법 제44조제2항 및 제5항에 따른 측량업의 등록신청 및 변경신고의 접수</p> <p>5. 법 제44조제4항에 따른 측량업등록증 및 측량업등록수첩의 재발급 신청의 접수</p> <p>6. 법 제46조제1항에 따른 측량업자의 지위 승계신고의 접수</p> <p>7. 제48조에 따른 측량업의 휴업·폐업 등 신고의 접수</p> <p>⑩ 시·도지사 및 지적소관청은 법 제105조제2항에 따라 법 제8조제1항에 따른 측량기준점(지적기준점으로 한정한다)의 관리 업무를 한국국토정보공사에 위탁한다. <신설 2015. 6. 1.></p>	
제107조(벌칙) 측량업자로서 속입수 , 위력(威力), 그 밖의 방법으로 측량업 과 관련된 입찰의 공정성을 해친 자는 3년 이하의 징역 또는 3천만원 이하의 벌금 에 처한다. <개정 2020. 2. 18.>		
제108조(벌칙) 다음 각 호의 어느 하나에 해당하는 자는 2년 이하의 징역 또는 2천만원 이하의 벌금 에 처한다. <개정 2020. 2. 18.>		
4. 제44조를 위반하여 측량업의 등록을 하지 아니하거나 거짓이나 그 밖의 부정한 방법으로 측량업의 등록 을 하고 측량업을 한 자		
제109조(벌칙) 다음 각 호의 어느 하나에 해당하는 자는 1년 이하의 징역 또는 1천만원 이하의 벌금 에 처한다. <개정 2013. 3. 23., 2020. 2. 18., 2022. 6. 10.>		
6. 제41조제3항을 위반하여 둘 이상의 측량업자에게 소속된 측량기술자		
7. 제49조제1항을 위반하여 다른 사람에게 측량업등록증 또는 측량업등록수첩을 빌려주거나 자기의 성명 또는 상호를 사용하여 측량업무를 하게 한 자		

8. 제49조제2항을 위반하여 다른 사람의 측량업등록증 또는 측량업등록수첩을 빌려서 사용 하거나 다른 사람의 성명 또는 상호를 사용하여 측량업무를 한 자		
제110조(양벌규정) 법인의 대표자나 법인 또는 개인의 대리인, 사용인, 그 밖의 종업원이 그 법인 또는 개인의 업무에 관하여 제107조부터 제109조까지 의 어느 하나에 해당하는 위반행위를 하면 그 행위자를 벌하는 외에 그 법인 또는 개인에게도 해당 조문의 벌금형을 과(科)한다. 다만, 법인 또는 개인이 그 위반행위를 방지하기 위하여 해당 업무에 관하여 상당한 주의와 감독을 게을리하지 아니한 경우에는 그러하지 아니하다.		
제111조(과태료) ① 제13조제4항을 위반하여 고시된 측량성과에 어긋나는 측량성과를 사용한 자에게는 300만원 이하의 과태료를 부과한다.	제105조(과태료의 부과기준) 법 제111조제1항부터 제3항까지의 규정에 따른 과태료의 부과기준은 별표 13 과 같다. <개정 2021. 4. 6., 2023. 11. 7.>	
② 다음 각 호의 어느 하나에 해당하는 자에게는 200만원 이하의 과태료를 부과 한다.	* 제·개정 사유	
1. 정당한 사유 없이 측량을 방해한 자	다. 과태료 기준 합리화(법률 제18936호 공간정보의 구축 및 관리 등에 관한 법률 일부개정법률 제111조)	
2. 제92조제1항을 위반하여 측량기기에 대한 성능검사를 받지 아니하거나 부정한 방법으로 성능검사를 받은 자	이 법에 따른 각종 신고, 보고 의무 등을 위반한 자에게 부과하는 과태료의 상한액을 300만원 또는 100만원으로 하던 것을 위반행위의 경중에 따라 300만원, 200만원 또는 100만원으로 세분화하여 과태료 기준을 합리적으로 정비함.	
3. 정당한 사유 없이 제99조제1항에 따른 보고를 하지 아니하거나 거짓으로 보고를 한 자	<발제처 제공>	
4. 정당한 사유 없이 제99조제1항에 따른 조사를 거부·방해 또는 기피한 자		
③ 다음 각 호의 어느 하나에 해당하는 자에게는 100만원 이하의 과태료를 부과 한다.		
1. 제40조제1항을 위반하여 거짓으로 측량기술자 신고를 한 자		
2. 제44조제5항을 위반하여 측량업 등록사항 변경신고 를 하지 아니한 자		
3. 제46조제1항을 위반하여 측량업자 지위 승계 신고 를 하지 아니한 자		
4. 제48조를 위반하여 측량업의 휴업·폐업 등 신고 를 하지 아니하거나 거짓으로 신고 한 자		
④ 제1항부터 제3항까지의 규정에 따른 과태료는 대통령령으로 정하는 바에 따라 국토교통부장관, 시·도지사, 대도시 시장 또는 지적소관청이 부과·징수한다.		
[전문개정 2022. 11. 15.] [시행일: 2023. 11. 16.] 제111조		
부칙 <법률 제19047호, 2022. 11. 15., 시행 2023. 11. 16.>	부칙 <대통령령 제33847호, 2023. 11. 7>	
제1조(시행일) 이 법은 공포 후 1년이 경과한 날부터 시행 한다.	제1조(시행일) 이 영은 2023년 11월 16일부터 시행한다.	
제2조(영업정지 및 업무정지 처분에 갈음하여 부과하는 과징금 처분에 관한 적용례) ① 제52조제4항의 개정규정은 이 법 시행 전에 같은 조 제1항 각 호(제5호는 제외한다)에 해당하여 같은 항에 따라 영업정지를 명하여야 하는 경우에도 적용 한다.	제2조(권한의 위임에 관한 경과조치) 이 영 시행 당시 법 제111조제2항제1호 및 제5호에 따라 정당한 사유 없이 지적측량을 방해한 자와 지적측량을 위한 토지·건물·공유수면 등에서의 출입 등을 방해하거나 거부한 자에 대한 과태료의 부과·징수 절차가 진행 중인 경우에 대해서는 제103조제1항제46호 및 같	
② 제96조제3항의 개정규정은 이 법 시행 전에 같은 조 제1항 각 호(제3호는 제외한다)에 해당하여 같은 항에 따라 업무정지를 명하여야 하는 경우에도 적용한다.		

	<p>은 조 제3항의 개정규정에도 불구하고 종전의 제103조제1항제46호에 따른다.</p> <p>제3조(과태료 부과기준에 관한 경과조치) 이 영 시행 전의 위반행위로 부과받은 과태료는 별표 13의 개정규정에 따른 위반행위의 횟수 산정에 포함한다.</p>	
--	--	--

■ 공간정보의 구축 및 관리 등에 관한 법률 시행령 [별표 7] <개정 2023. 6. 9.>

측량업의 종류별 업무 내용(제34조제2항 관련)

종 류	업 무 내 용
측 지 측 량 업	○기본측량으로서 국가기준점의 측량 및 지형·지물에 대한 측량 ○공공측량업 및 일반측량업 업무 범위에 해당하는 사항
공 공 측 량 업	○공공측량으로서 토지 및 지형·지물에 대한 측량 ○일반측량업 업무 범위에 해당하는 사항
일 반 측 량 업	○공공측량(설계금액이 3천만원 이하인 경우로 한정한다)으로서 토지 및 지형·지물에 대한 측량 ○일반측량으로서 토지 및 지형·지물에 대한 측량 ○설계에 수반되는 조사측량과 측량 관련 도면의 작성 ○각종 인허가 관련 측량도면 및 설계도서의 작성
연안조사측량업	○하천, 내수면, 연안지역 및 댐에 대한 측량과 이에 수반되는 토지에 대한 측량 및 데이터베이스 구축 ○기본측량의 성과로서의 국가기본도의 연장을 위한 연안조사측량과 이에 수반되는 토지에 대한 측량
항 공 촬 영 업	○항공기를 이용한 측량용 공간영상정보 등의 촬영·제작과 데이터베이스 구축
공간영상도화업	○측량용 사진과 위성영상을 이용한 도화기상에서의 지형·지물의 측정 및 묘사와 그에 관련된 좌표측량, 영상판독 및 현지조사
영 상 처 리 업	○측량용 공간영상정보를 이용한 데이터베이스 구축, 정사사진 지도제작 및 입체영상지도의 제작과 그에 관련된 좌표측량, 영상분석·지리조사 및 제작, 데이터의 입력·출력 및 편집
수치지도제작업	○지도(수치지도 포함) 제작을 위한 지리조사, 영상판독, 데이터의 입력·출력 및 편집, 지형공간정보체계의 구축
지 도 제 작 업	○지도책자 등을 간행하거나 인터넷 등 통신매체를 통하여 지도를 제공하기 위한 지리조사, 데이터의 입력·출력 및 편집·제도(스크라이브 포함) ○지적편집도 제작
지하시설물측량업	○지하시설물에 대한 측량과 데이터베이스 구축
지 적 측 량 업	○법 제73조에 따른 경계점좌표등록부가 있는 지역에서의 지적측량 ○「지적재조사에 관한 특별법」에 따른 지적재조사지구에서 실시하는 지적재조사측량 ○법 제86조에 따른 도시개발사업 등이 끝남에 따라 하는 지적확정측량 ○지적전산자료를 활용한 정보화사업

측량업의 등록기준(제36조제1항 관련)

구 분	기 술 인 력	장 비
측지측량업	1. 특급기술인 1명 이상 2. 고급기술인 1명 이상 3. 중급기술인 2명 이상 4. 초급기술인 2명 이상 5. 측량 분야의 초급기능사 2명 이상	1. 테오드라이트(1급 이상) 2조 이상 2. 레벨(1급, 인바계표척 포함) 1조 이상 3. 거리측정기(2급 이상) 1조 이상 또는 지엔에스에스(GNSS) 수신기(1급) 2조 이상
공공측량업	1. 고급기술인 1명 이상 2. 중급기술인 2명 이상 3. 초급기술인 2명 이상 4. 측량 분야의 초급기능사 1명 이상	1. 테오드라이트(1급 이상) 1조 이상 2. 레벨(2급) 1조 이상 3. 거리측정기(3급 이상) 1조 이상 또는 지엔에스에스(GNSS) 수신기(2급) 2조 이상
일반측량업	1. 고급기술인 1명 이상 2. 측량 분야의 초급기능사 1명 이상	1. 트랜싯(3급 이상) 또는 테오드라이트(3급 이상) 1조 이상 또는 지엔에스에스(GNSS) 수신기(2급 이상) 2조 이상 2. 레벨(3급 이상) 1조 이상
연안조사측량업	1. 고급기술인 1명 이상 2. 중급기술인 1명 이상 3. 초급기술인 2명 이상 4. 측량 분야의 초급기능사 2명 이상	1. 음향측심기 1조 이상 2. 지층탐사기 1조 이상 3. 지엔에스에스(GNSS) 수신기(2급 이상) 2조 이상 4. 테오드라이트(1급 이상) 1조 이상 5. 레벨(2급 이상) 1조 이상 6. 검조의 1조 이상
항공촬영업	1. 특급기술인 1명 이상 2. 고급기술인 1명 이상 3. 항공사진 분야의 초급기능사 1명 이상	1. 촬영용 카메라 1대 이상 2. 촬영용 비행기 1대 이상 3. 삭제 <2014.1.17>
공간영상도화업	1. 고급기술인 1명 이상 2. 중급기술인 1명 이상 3. 초급기술인 1명 이상 4. 도화 분야의 초급기능사 2명 이상	1. 도화기(1급) 또는 수치사진측량장비 2조 이상 2. 테오드라이트(1급 이상) 1조 이상 또는 지엔에스에스(GNSS) 수신기(2급 이상) 2조 이상 3. 레벨(2급 이상) 1조 이상
영상처리업	1. 고급기술인 1명 이상 2. 중급기술인 1명 이상 3. 초급기술인 1명 이상 4. 정보처리산업기사 1명 이상	1. 영상처리 소프트웨어 1식 이상 2. 출력장치 1대 이상 ·해상도: 600DPI 이상 ·출력범위: 600밀리미터×900밀리미터 이상

	5. 도화 또는 지도제작 분야의 초급기능사 1명 이상	3. 데오드라이트(1급) 1조 이상 또는 지엔에스에스(GNSS) 수신기(2급 이상) 2조 이상 또는 토탈 스테이션(각도측정부 1급 및 거리측정부 2급 이상) 1조 이상 4. 레벨(2급 이상) 1조 이상
수치지도제작업	1. 고급기술인 1명 이상 2. 도화 분야 또는 지도제작 분야의 초급기능사 1명 이상 3. 정보처리기사 1명 이상	1. 자동독취기(스캐너) 1대 이상 ·해상도: 800DPI ·독취범위: 1000밀리미터×600밀리미터 이상 2. 출력장치 1대 이상 ·해상도: 600DPI ·출력범위: 600밀리미터×900밀리미터 이상 3. 입력·출력 소프트웨어
지도제작업	지도제작 분야의 초급기능사 1명 이상	지도제작 입력·출력 소프트웨어 1식 이상
지하시설물측량업	1. 고급기술인 1명 이상 2. 중급기술인 1명 이상 3. 초급기술인 1명 이상 4. 측량 분야의 초급기능사 1명 이상	1. 금속 또는 비금속 관로 탐지기(탐사 깊이 3미터 기준) 1대 이상 ·탐사 위치의 정확도: ±20센티미터 이내 ·탐사 깊이의 정확도: ±30센티미터 이내 2. 맨홀탐지기 1대 이상 3. 트랜싯(3급 이상) 1조 이상 또는 테오드라이트(3급 이상) 1조 이상 또는 지엔에스에스(GNSS) 수신기(2급 이상) 2조 이상
지적측량업	1. 특급기술인 1명 또는 고급기술인 2명 이상 2. 중급기술인 2명 이상 3. 초급기술인 1명 이상 4. 지적 분야의 초급기능사 1명 이상	1. 토탈 스테이션 1대 이상 2. 출력장치 1대 이상 ·해상도: 2400DPI×1200DPI ·출력범위: 600밀리미터×1060밀리미터 이상

비 고

- 기술인력 중 측지측량업·공공측량업·일반측량업·연안조사측량업·항공촬영업·공간영상도화업·영상처리업·지하시설물측량업 및 수치지도제작업의 기술인은 「건설기술 진흥법 시행령」 별표 1의 토목 분야의 측량 및 지형공간정보 기술인으로 하고, 지적측량업의 기술인은 「건설기술 진흥법 시행령」 별표 1의 토목 분야의 지적 기술자로 한다.
- 기술인력에 해당하는 사람은 상시 근무하는 사람이어야 하며, 「국가기술자격법」에 따라 그 자격이 정지된 사람과 이 법 또는 「건설기술 진흥법」에 따라 업무정지처분 중인 사람은 제외한다.
- 상위등급의 기술인력으로 하위등급의 기술인력을 대체할 수 있다. 다만, 기술인력 중 기술인

- 과 기능사는 상호 대체할 수 없다.
4. 장비기준 중 촬영용 카메라, 촬영용 비행기 및 도화기 외에는 자기 소유이어야 한다.
 5. 지점을 두는 경우에는 지점마다 위 표에 따른 등록기준의 2분의 1에 해당하는 기술인력과 장비기준을 갖추어야 하며, 지점운영은 직영 형태로 하여야 한다.
 6. 측량업을 등록한 자가 다른 업종의 측량업을 추가로 등록하거나 둘 이상의 측량업을 등록하려는 자는 중복되는 기술인력 및 장비를 추가로 갖추지 않을 수 있다.
 7. 외국인이 측량업등록을 신청하는 경우에는 「상법」 제614조에 따라 영업소를 설치하고登記하여야 한다.
 8. 기술인력에 해당하는 사람 또는 임원이 외국인인 경우에는 「출입국관리법 시행령」 별표 1에 따른 주재·기업투자 또는 무역경영의 체류자격을 갖춘 사람이어야 한다.
 9. 장비의 등급별 성능기준은 법 제92조제4항에 따른 성능기준에 따르며 장비의 성능은 검사유효기간 이내의 것을 인정한다.
 10. 측지측량업의 장비기준 중 테오드라이트(1급 이상) 1조와 거리측정기(2급 이상) 1조는 토털 스테이션(각도측정부 1급 이상, 거리측정부 2급 이상) 1조로, 공공측량업의 장비기준 중 테오드라이트(1급 이상) 1조와 거리측정기(3급 이상) 1조는 토털 스테이션(각도측정부 1급 이상, 거리측정부 3급 이상) 1조로, 일반측량업 및 지하시설물측량업의 장비기준 중 트랜시트(3급 이상) 1조와 테오드라이트(3급 이상) 1조를 토털 스테이션(각도측정부 3급 이상, 거리측정부 3급 이상) 1조로, 연안조사측량업 및 공간영상도화업의 장비기준 중 테오드라이트(1급 이상) 1조를 토털 스테이션(각도측정부 1급 이상, 거리측정부 3급 이상) 1조로 대체할 수 있다.
 11. 수치사진측량용 장비는 도화기(1급) 수준의 정확도를 갖춘 장비를 말한다.
 12. 「엔지니어링산업 진흥법」에 따른 엔지니어링사업자 중 측량·지적 전문분야로 신고한 자 또는 「기술사법」에 따라 측량·지적 전문분야로 기술사사무소를 등록한 자가 측량업 등록을 하는 경우 이미 보유하고 있는 기술인력은 위 기준에 포함한다.

■ 공간정보의 구축 및 관리 등에 관한 법률 시행령 [별표 11의2] <신설 2023. 11. 7.>

등록취소 및 업무정지 처분에 관한 세부 기준과 과징금의 부과기준 (제99조의2 관련)

1. 일반 기준

- 가. 위반행위가 둘 이상인 경우로서 그에 해당하는 각각의 처분기준 또는 과징금 부과기준이 다른 경우에는 그 중 무거운 처분기준 또는 과징금 부과기준에 따른다. 다만, 둘 이상의 처분기준이 모두 업무정지인 경우에는 각 처분기준 또는 과징금 부과금액을 합산한 기간 또는 금액을 넘지 않는 범위에서 무거운 처분기준 또는 과징금 부과금액의 2분의 1의 범위까지 가중하되, 그 가중한 기간 또는 금액을 합산한 기간 또는 금액은 1년 또는 4천만원을 초과할 수 없다.
- 나. 위반행위의 횟수에 따른 행정처분 기준은 최근 3년간 같은 위반행위로 행정처분을 받은 경우에 적용한다. 이 경우 기간의 계산은 위반행위에 대하여 행정처분을 받은 날과 그 처분 후 다시 같은 위반행위를 하여 적발된 날을 기준으로 한다.
- 다. 나목에 따라 가중된 부과처분을 하는 경우 가중처분의 적용 차수는 그 위반행위 전 처분차수(나목에 따른 기간 내에 행정처분이 둘 이상 있었던 경우에는 높은 차수를 말한다)의 다음 차수로 한다.
- 라. 위반행위가 다음의 어느 하나에 해당하는 경우에는 제2호의 개별기준에 따른 업무정지 기간 또는 과징금 금액의 2분의 1 범위에서 그 기간 또는 금액을 늘릴 수 있다. 이 경우 전체 기간 또는 과징금의 총액은 1년 또는 4천만원을 초과할 수 없다.
 - 1) 위반의 내용·정도가 중대하여 공중에 미치는 영향이 크다고 인정되는 경우
 - 2) 그 밖에 위반행위의 내용·정도·동기 및 결과 등을 고려하여 그 기간 또는 금액을 늘릴 필요가 있다고 인정되는 경우
- 마. 위반행위가 다음의 어느 하나에 해당하는 경우에는 제2호의 개별기준에 따른 업무정지 기간 또는 과징금 금액의 2분의 1 범위에서 그 기간 또는 금액을 줄일 수 있다. 다만, 과징금을 체납하고 있는 위반행위자의 경우에는 그렇지 않다.
 - 1) 위반행위가 사소한 부주의나 오류로 인한 것으로 인정되는 경우
 - 2) 위반행위를 지체 없이 시정한 경우
 - 3) 그 밖에 위반행위의 내용·정도·동기 및 결과 등을 고려하여 그 기간 또는 금액을 줄일 필요가 있다고 인정되는 경우

2. 개별 기준

위반행위	근거 법조문	1차 위반		2차 위반		3차 이상 위반	
		처분 기준	과징금 금액	처분 기준	과징금 금액	처분 기준	과징금 금액
가. 거짓이나 그 밖의 부정한 방법으로 등록을 한 경우	법 제96조 제1항제1호	등록 취소	해당 없음				
나. 법 제92조제5항에 따른 시정명령을 따르지 않은 경우	법 제96조 제1항제1호의2	경고	해당 없음	업무 정지 1개월	1백 만원	업무 정지 2개월	2백 만원
다. 법 제93조제1항에 따른 등록기준에 미달하게 된 경우. 다만, 제99조에 해당하는 경우는 제외한다.	법 제96조 제1항제2호	업무 정지 2개월	2백 만원	등록 취소	해당 없음		
라. 법 제95조를 위반하여 다른 사람에게 자기의 성능검사대행자 등록증을 빌려 주거나 자기의 성명 또는 상호를 사용하여 성능검사대행업무를 수행하게 한 경우	법 제96조 제1항제4호	등록 취소	해당 없음				
마. 정당한 사유 없이 성능검사를 거부하거나 또는 기피한 경우	법 제96조 제1항제5호	업무 정지 6개월	6백 만원	등록 취소	해당 없음		
바. 거짓이나 부정한 방법으로 성능검사를 한 경우	법 제96조 제1항제6호	등록 취소	해당 없음				
사. 업무정지기간 중에 계속하여 성능검사대행업무를 한 경우	법 제96조 제1항제7호	등록 취소	해당 없음				
아. 다른 행정기관이 관계 법령에 따라 등록취소 또는 업무정지를 요구한 경우 1) 등록취소를 요구한 경우 2) 업무정지를 요구한 경우	법 제96조 제1항제8호	등록 취소 업무 정지 2개월	해당 없음 2백 만원	업무 정지 3개월	3백 만원	업무 정지 6개월	6백 만원

■ 공간정보의 구축 및 관리 등에 관한 법률 시행령 [별표 13] <개정 2023. 11. 7.>

과태료의 부과기준(제99조의2 관련)

1. 일반 기준

가. 위반행위의 횟수에 따른 과태료의 부과기준은 최근 5년간 같은 위반행위로 과태료를 부과받은 경우에 적용한다. 이 경우 기간의 계산은 위반행위에 대하여 과태료 부과처분을 받은 날과 그 처분 후 다시 같은 위반행위를 하여 적발된 날을 기준으로 한다.

나. 가목에 따라 가중된 부과처분을 하는 경우 가중처분의 적용 차수는 그 위반행위 전 처분차수(가목에 따른 기간 내에 과태료 부과처분이 둘 이상 있었던 경우에는 높은 차수를 말한다)의 다음 차수로 한다.

다. 하나의 위반행위가 둘 이상의 과태료 부과기준에 해당하는 경우에는 그 중 금액이 큰 과태료 부과기준을 적용한다.

라. 부과권자는 다음의 어느 하나에 해당하는 경우에는 위반행위의 정도, 위반행위의 동기와 그 결과 등을 고려하여 제2호에 따른 과태료 금액의 2분의 1의 범위에서 그 금액을 줄일 수 있다. 다만, 과태료를 체납하고 있는 위반행위자에 대해서는 그러하지 아니하다.

1) 위반행위가 사소한 부주의나 오류로 인한 것으로 인정되는 경우

2) 위반행위자가 법 위반상태를 시정하거나 해소하기 위하여 노력한 것이 인정되는 경우

3) 그 밖에 위반행위의 정도, 위반행위의 동기와 그 결과 등을 고려하여 그 금액을 줄일 필요가 있다고 인정되는 경우

마. 부과권자는 다음의 어느 하나에 해당하는 경우에는 제2호에 따른 과태료 금액의 2분의 1 범위에서 그 금액을 늘릴 수 있다. 다만, 늘리는 경우에도 과태료의 총액은 법 제111조제1항부터 제3항까지의 규정에 따른 과태료 금액의 상한을 넘을 수 없다.

1) 위반의 내용·정도가 중대하여 이해관계인 등에게 미치는 피해가 크다고 인정되는 경우

2) 법 위반상태의 기간이 6개월 이상인 경우

2. 개별기준

위반행위	근거 법조문	(단위: 만원) 과태료 금액		
		1차 위반	2차 위반	3차 이상 위반
가. 정당한 사유 없이 측량을 방해한 경우	법 제111조 제2항제1호	40	75	150
나. 법 제13조제4항을 위반하여 고시된 측량성곽에 어긋나는 측량성곽을 사용한 경우	법 제111조 제1항	60	120	230
다. 법 제40조제1항을 위반하여 거짓으로 측량기술자의 신고를 한 경우	법 제111조 제3항제1호	8	15	30
라. 법 제44조제5항을 위반하여 측량업 등록사항의 변경신고를 하지 않은 경우	법 제111조 제3항제2호	13	25	50
마. 법 제46조제1항을 위반하여 측량업자의 지위 승계 신고를 하지 않은 경우	법 제111조 제3항제3호	60		
바. 법 제48조를 위반하여 측량업의 휴업·폐업 등의 신고를 하지 않거나 거짓으로 신고한 경우	법 제111조 제3항제4호	38		
사. 법 제92조제1항을 위반하여 측량기기 에 대한 성능검사를 받지 않거나 부정 한 방법으로 성능검사를 받은 경우	법 제111조 제2항제2호	30	60	120
아. 법 제93조제1항을 위반하여 성능검사 대행자의 등록사항 변경을 신고하지 않은 경 우	법 제111조 제3항제5호	10	20	40
자. 법 제93조제6항을 위반하여 성능검사 대행업무의 폐업신고를 하지 않은 경우	법 제111조 제3항제6호	30		
차. 정당한 사유 없이 법 제98조제2항에 따른 교육을 받지 않은 경우	법 제111조 제3항제7호	30	60	100
카. 정당한 사유 없이 법 제99조제1항에 따른 보고를 하지 않거나 거짓으로 보고한 경 우	법 제111조 제2항제3호	35	70	140
타. 정당한 사유 없이 법 제99조제1항에 따른 조사를 거부·방해 또는 기피한 경우	법 제111조 제2항제4호	30	60	120
파. 정당한 사유 없이 법 제101조제7항 을 위반하여 토지·건물·공유수면 등 에의 출입 등을 방해하거나 거부한 경우	법 제111조 제2항제5호	40	75	150

비고

제2호사목에 따른 위반행위에 대한 과태료는 위반 측량기기 대수마다 부과한다.
이 경우 과태료를 합산한 금액은 같은 목의 3차 이상 위반 시 부과되는 과태료
금액을 초과할 수 없다.