



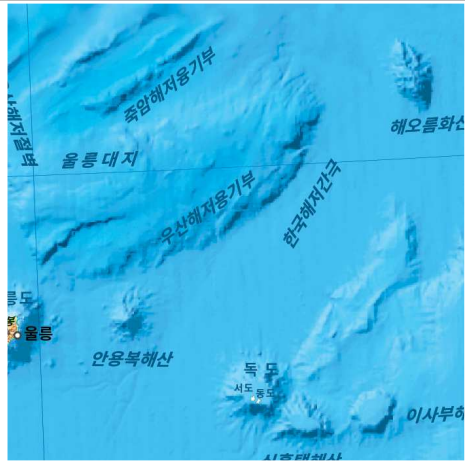
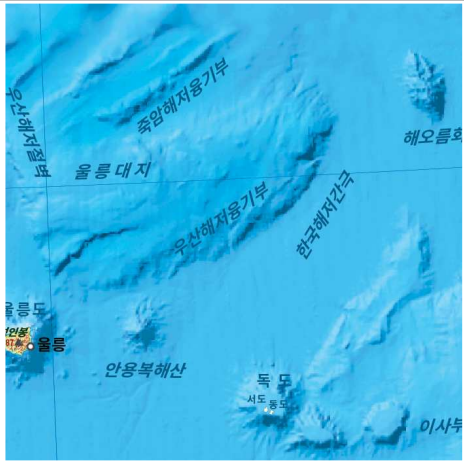




대한민국전도(200만) 수정내역 현황 (2023.12.)

도엽명	내용	출처	수정전	수정후
대한민국전도 (200만-국문)	광명-서울 고속국도 추가, 지방도 추가	모니터링건, 국가기본도		
대한민국전도 (200만-국문)	당진-청주 고속국도 추가	모니터링건		
대한민국전도 (200만-국문)	110번 고속국도 연장	모니터링건		
대한민국전도 (200만-국문)	명칭변경 (강원도청→ 강원특별자치 도청)	국가기본도		

도엽명	내용	출처	수정전	수정후
대한민국전도 (200만-국문)	명칭변경 (강원도→ 강원특별 자치도)	국가기본도	 A map of Gangwon-do, South Korea, showing major cities like Yanggu, Inje, and Hongcheon, and national parks like Seolaksan and Odaesan. The name '강원도' (Gangwon-do) is prominently displayed in the center.	 A map of Gangwon-do, South Korea, showing major cities like Yanggu, Inje, and Hongcheon, and national parks like Seolaksan and Odaesan. The name '강원특별자치도' (Gangwon Special Self-Governing Province) is prominently displayed in the center.
대한민국전도 (200만-국문)	3번 국도 노선 연장	모니터링건	 A map of Gangwon-do showing National Route 3 (red line) extending from the coast towards the interior. Major cities like Yeoncheon, Pocheon, Dongducheon, and Yangju are labeled.	 A map of Gangwon-do showing National Route 3 (red line) extending from the coast towards the interior. Major cities like Yeoncheon, Pocheon, Dongducheon, and Yangju are labeled.
대한민국전도 (200만-국문)	25번 국도 노선 추가	모니터링건	 A map of Chungcheongbuk-do, South Korea, showing National Route 30 (blue line) passing through Cheongju. Major cities like Cheongju, Boeun, and Maegun are labeled.	 A map of Chungcheongbuk-do, South Korea, showing National Route 30 (blue line) passing through Cheongju. Major cities like Cheongju, Boeun, and Maegun are labeled.
대한민국전도 (200만-국문)	대구광역시 경계 수정	국가기본도	 A map of the Daegu area, South Korea, showing the boundary between Daegu and Gyeongsangbuk-do. Major cities like Gyeongsan, Daegu, and Sangju are labeled.	 A map of the Daegu area, South Korea, showing the boundary between Daegu and Gyeongsangbuk-do. Major cities like Gyeongsan, Daegu, and Sangju are labeled.

도엽명	내용	출처	수정전	수정후
대한민국전도 (200만-국문)	수도권 제2순환 고속도로 (포천-화도) 추가	모니터링건		
대한민국전도 (200만-국문)	수도권 제2순환 고속도로 (인천-김포) 수정	모니터링건		
대한민국전도 (200만-국문)	우산해저 용기부 →우산해저 용기부	준공이전 수정요청사항		
대한민국전도 (200만-국문)	도시명 수정 (새별(경원) →새별)	22년 북한 연속수치지형도		

도엽명	내용	출처	수정전	수정후
대한민국전도 (200만-국문)	도시명 수정 (성진(김책) →김책)	22년 북한 연속수치지형도		
대한민국전도 (200만-국문)	도시명 수정 (나선(나진) →나진)	22년 북한 연속수치지형도		