

제13차 유엔 글로벌 공간정보관리 전문가위원회 방문기

국토지리정보원, UN-GGIM에 가다!

7.31~8.4



국토지리정보원
National Geographic Information Institute

한국대표단 구성

· 제13차 유엔 글로벌 공간정보관리 전문가위원회 대응을 위한
한국대표단·자문단 구성



이번 UN-GGIM 한국대표단·자문단은
국토지리정보원, 통계청, 서울시립대,
명지대, 조선대, 등 공공·학계·민간이 함께 했어요.


Day1(7.31)

HLG-IGIF 회의·측지 포럼

- 통합 공간정보 프레임워크 고위급 그룹(HLG-IGIF) 신규회원국으로서 활동 의지 표명
- 글로벌측지센터(GGCE)의 역할 등 측지 인프라 관련 글로벌 동향 청취



HLG-IGIF(High-Level Group of
the Integrated Geospatial Information Framework)는
'통합 공간정보 프레임워크 고위급 그룹'으로
국토지리정보원은 올해부터
신규회원국으로 함께하게 되었어요.




Day2(8.1)

UNSD-ESCAP 회의

- 국가 간 이슈에 따른 문제해결, 개발도상국 발전을 위한 협력 논의
- 아태지역 공간정보 데이터센터 설립 관련 지속적인 프로젝트 추진 필요성 제시

UNSD(United Nations Statistics Division)는 '유엔 통계국',
ESCAP(United Nations Economic
and Social Commission for Asia and the Pacific)는
'아시아태평양 경제사회 이사회'를 의미해요.



'23.08.01, 뉴욕 UN본부
유엔 통계국(UNSD)·아시아태평양 경제사회 이사회(ESCAP) 미팅

Day3~5(8.2~4)

UN-GGIM 전문가위원회

- 공간정보 글로벌 이슈 관련 14개 의제 논의
- 세계측지기준체계, 공간정보 통합 프레임워크, 재난관리 등 주요 의제 대응

“”

세계측지기준체계 의제(8.2)

국제 지구 기준좌표계(ITRF) 및 세계측지기준체계(GGRF)
관련 우리나라 법제도 현황 소개

공간정보 통합 프레임워크 의제(8.3)


HLG-IGIF 신규회원국이자 UN-GGIM-AP 집행이사국으로서
전략목표에 부합하는 활동 추진 의사 표명

재난관리 의제(8.3)

재난 관리 취약국을 대상으로 한 국가 차원의 이행계획 및
프레임워크 등 수립을 위한 워킹그룹 조성 강력 권고

‘23.08.02~04, 뉴욕 UN본부
UN-GGIM 전문가위원회

**국토지리정보원은
대한민국의 공간정보와 함께
세계로 나아가겠습니다!**



국토지리정보원
National Geographic Information Institute